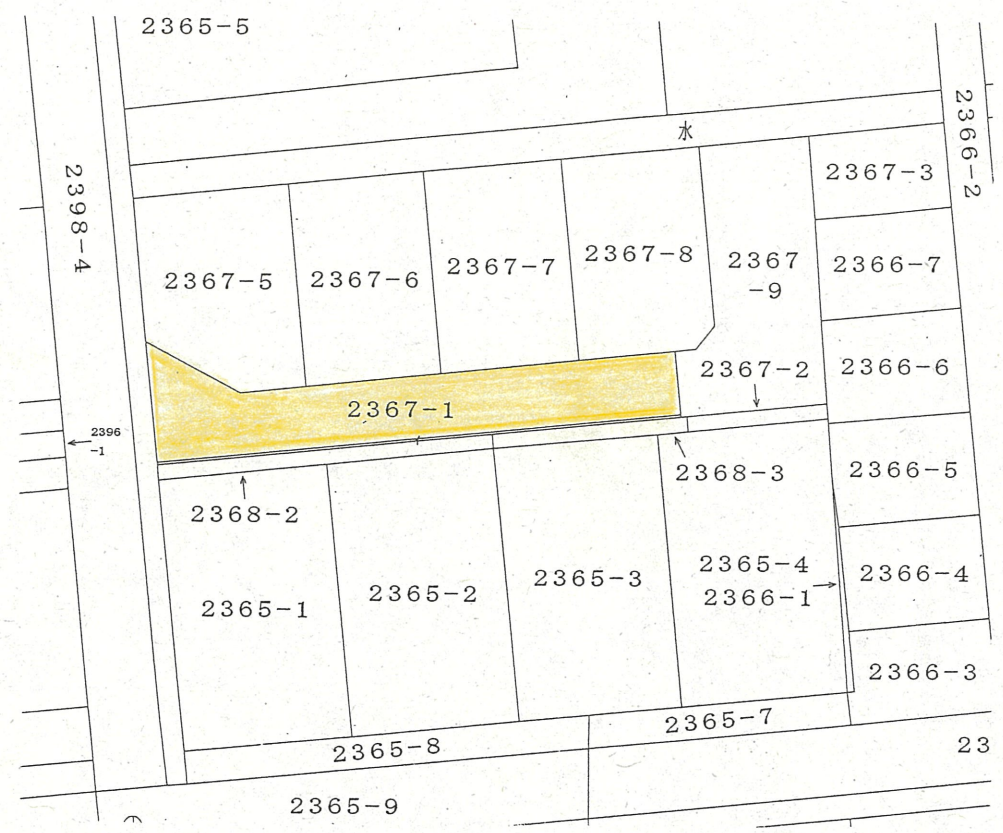
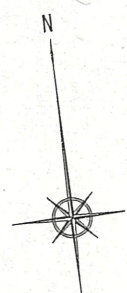


道路位置指定図	指定番号	19-3
市野町地内	指定年月日	H19.12.26

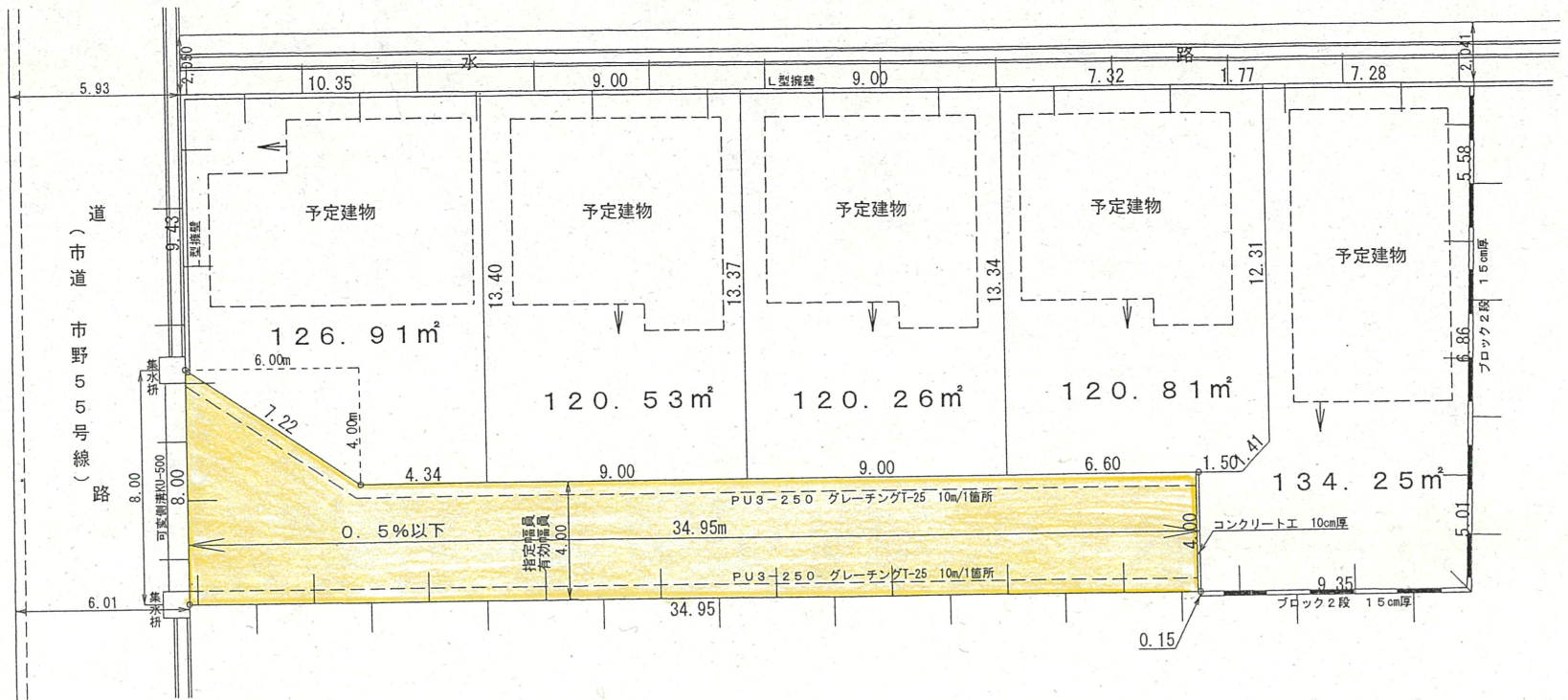
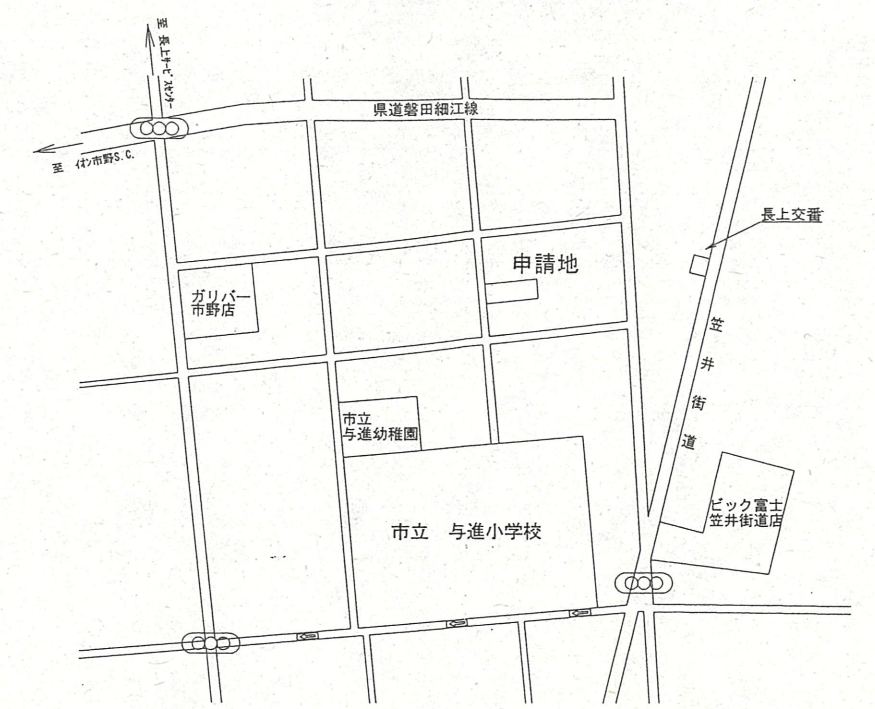


公図写 1/500

実測図 S = 1 / 250



付近案内図



開発面積合計	774.62m ²
道路指定面積	151.84m ²
道路指定延長	34.95m

道路断面図

