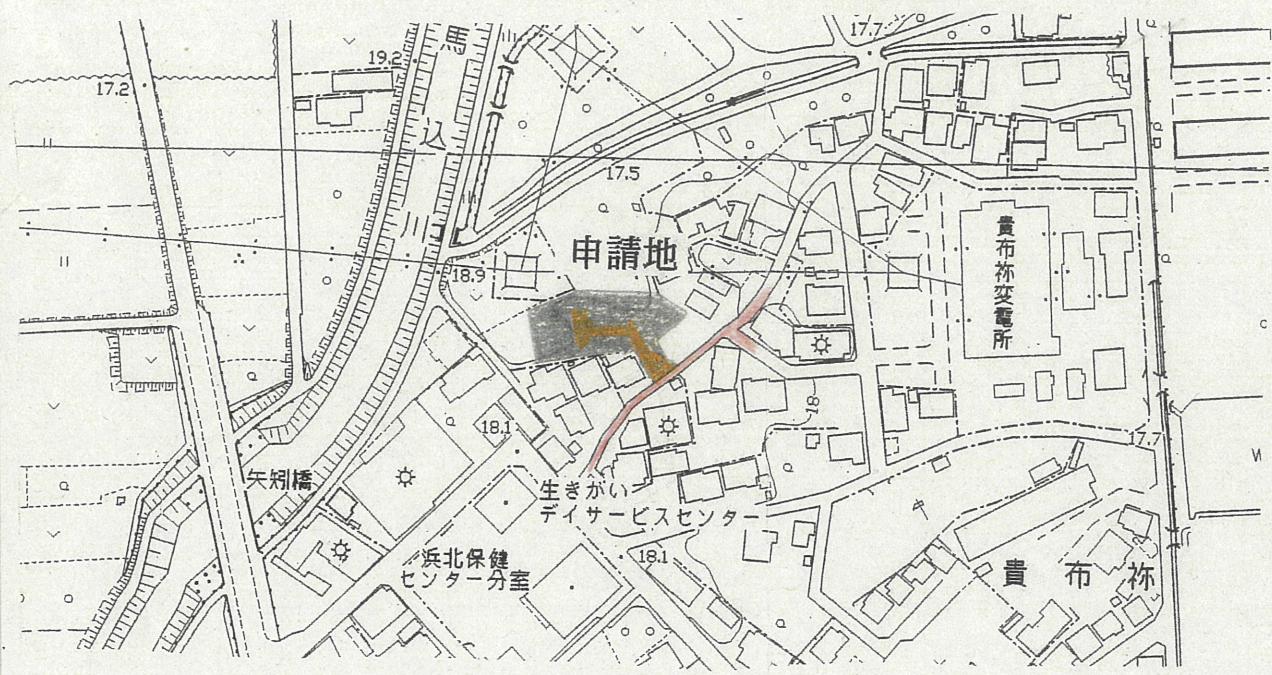
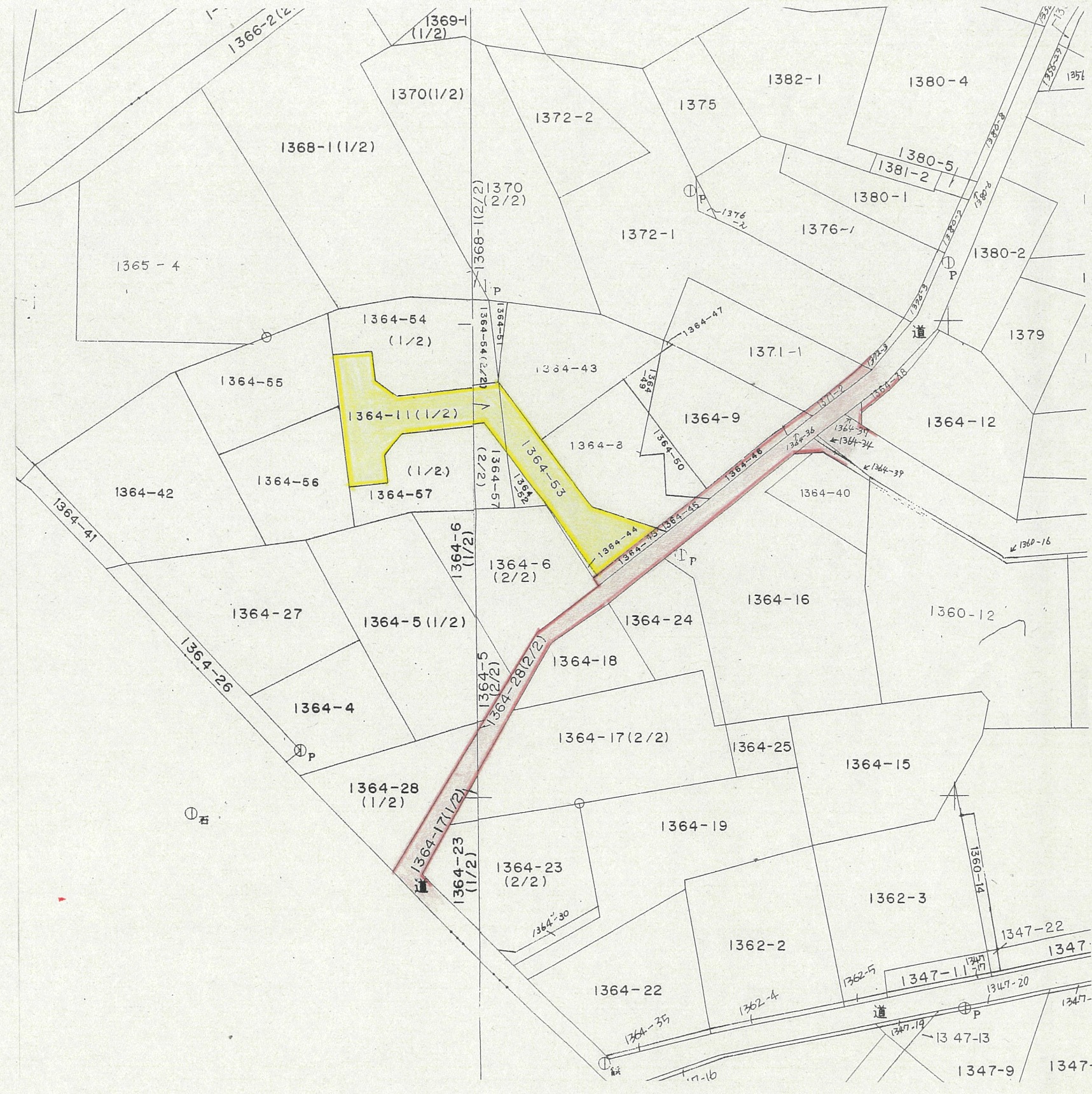
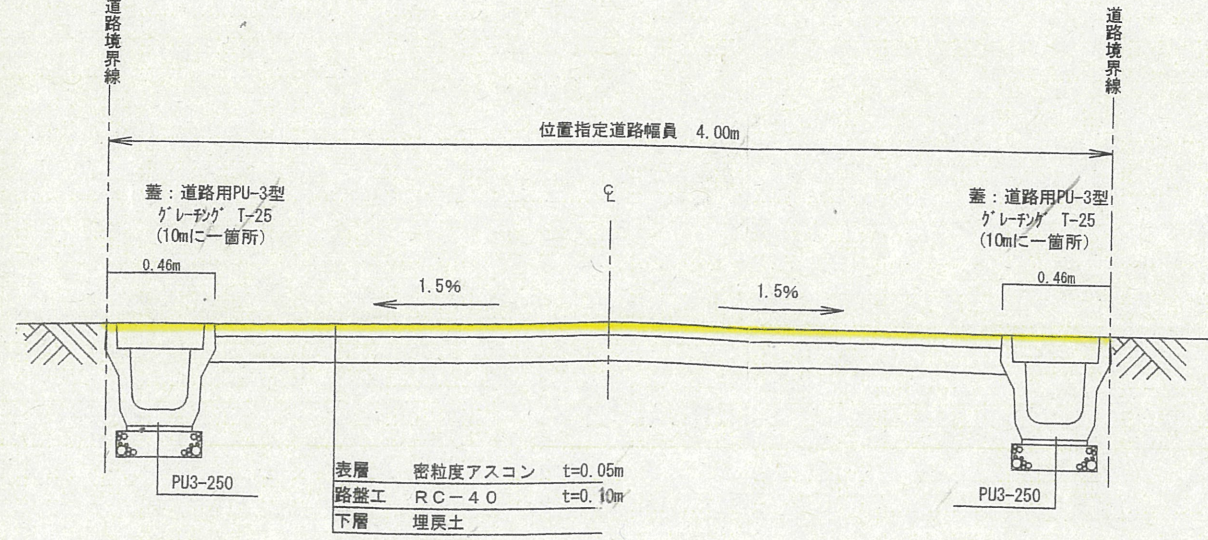


付近見取図



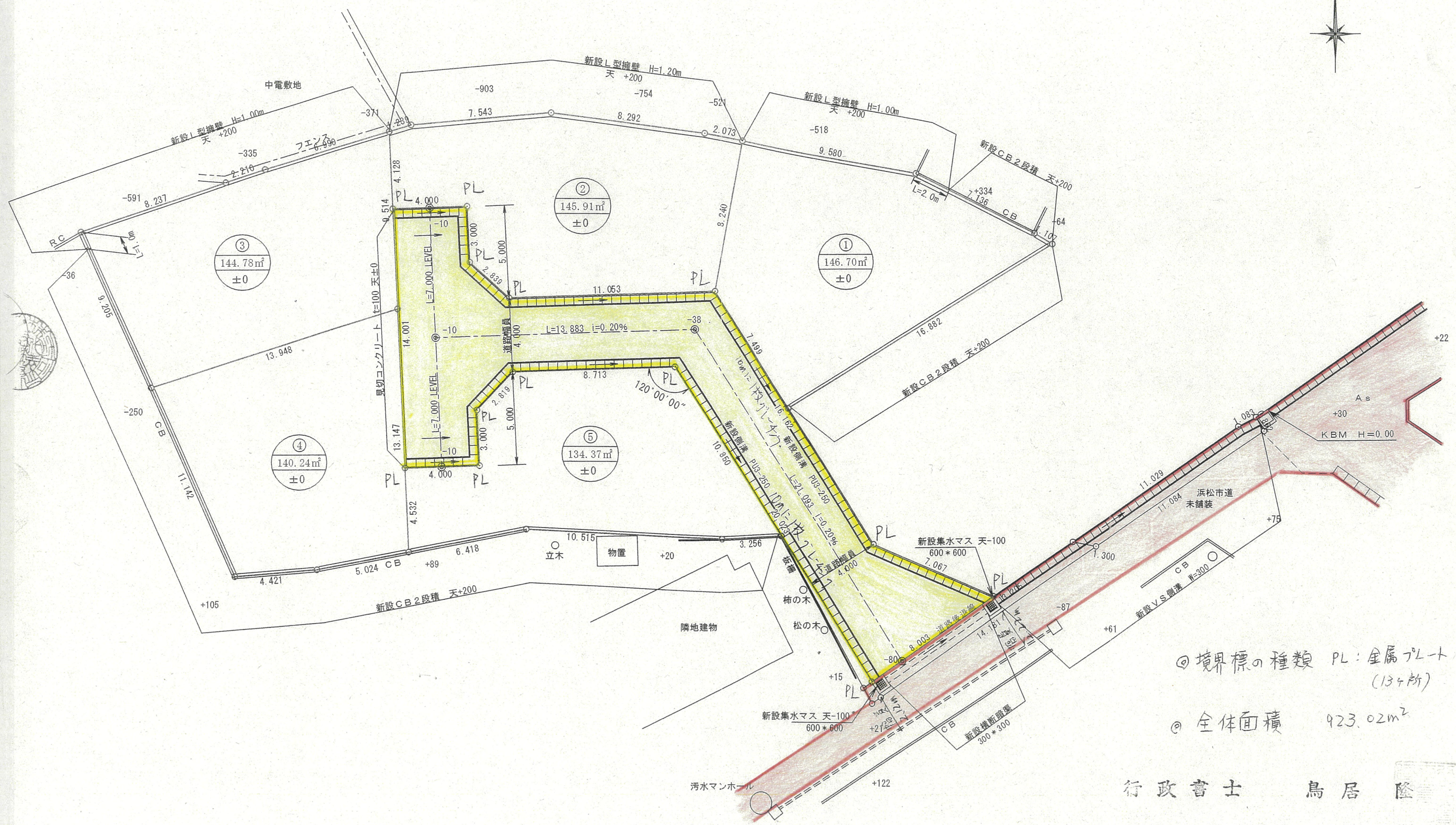

道路断面図



- ・この図面に示す道路は、建築基準法第42条第1項第5号に基づきその位置の指定を受けたものです。
- ・この図面は、閲覧用に作成したものの写しで、道路位置指定の証明にはなりません。
- ・不明な点については、下記までお問い合わせください。

浜松市建築住宅部建築行政課 (北部建築事務所)  
 TEL (053) 457-2471 (585-1154)  
 浜松市指令建建 第19-10号 H19.11.5





◎境界標の種類 PL: 金属プレート (13ヶ所)

◎全体面積 923.02m<sup>2</sup>

行政書士 鳥居 隆

- ・この図面に示す道路は、建築基準法第42条第1項第5号に基づきその位置の指定を受けたものです。
- ・この図面は、閲覧用に作成したものの写しで、道路位置指定の証明にはなりません。
- ・不明な点については、下記までお問い合わせください。

浜松市建築住宅部建築行政課 (北部建築事務所)  
 TEL (053) 457-2471 (585-1154)  
 浜松市也全建第 10-10号 U10 11 5