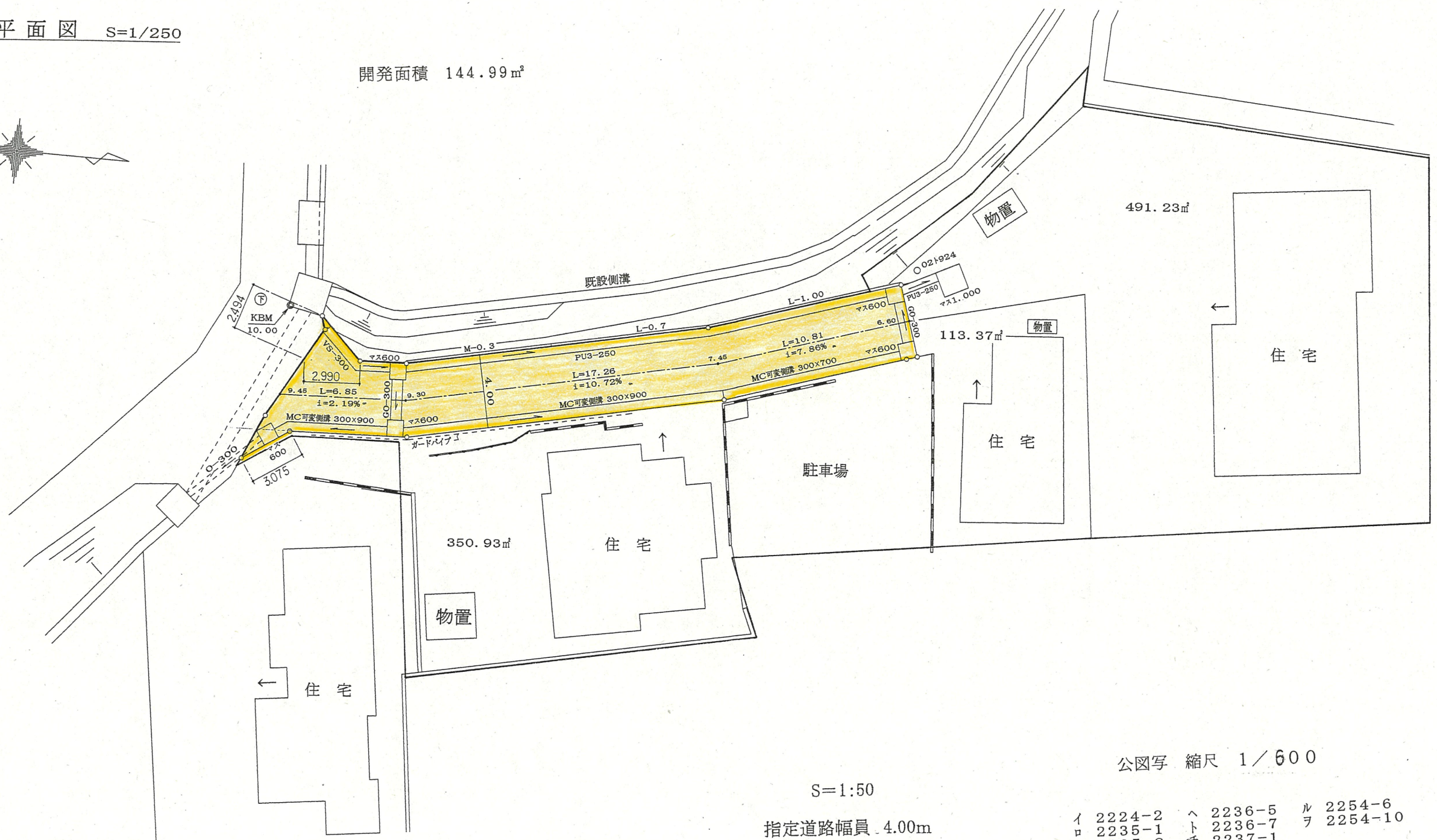
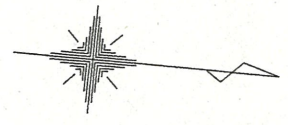


道路位置指定図	指定番号	18-4
富塚町地内	指定年月日	H19. 10. 17

実測平面図 S=1/250

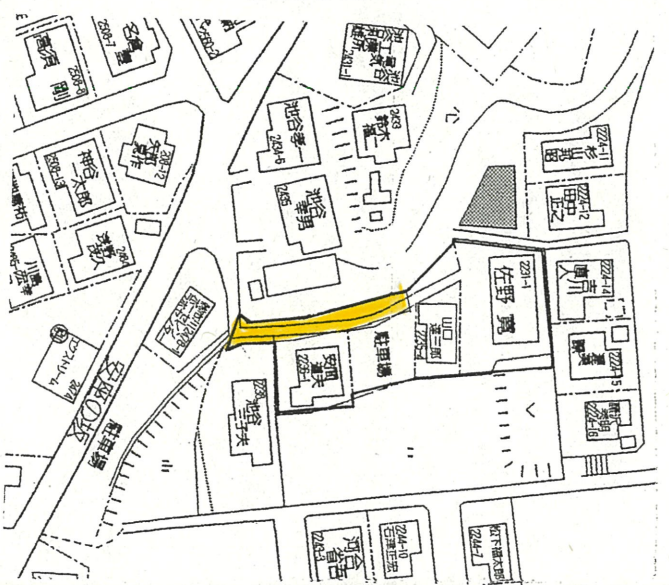
開発面積 144.99㎡



公図写 縮尺 1/600

- | | | | | | |
|---|---------|---|---------|---|---------|
| イ | 2224-2 | ヘ | 2236-5 | ル | 2254-6 |
| ロ | 2235-1 | ト | 2236-7 | レ | 2254-10 |
| ハ | 2235-8 | チ | 2237-1 | | |
| ニ | 2235-9 | リ | 2244-2 | | |
| ホ | 2235-10 | ヌ | 2253-10 | | |

付近見取図

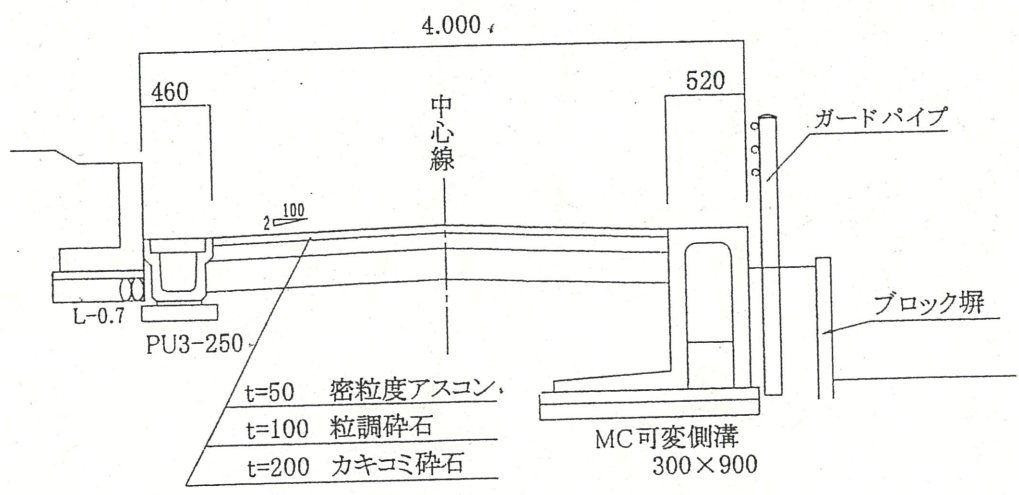


S=1:50

指定道路幅員 4.00m

有効道路幅員 4.00m

道路断面図



10m毎にグレーチング蓋
(グレーチング T-25 ボルト締め 細目 イボゴム付)

