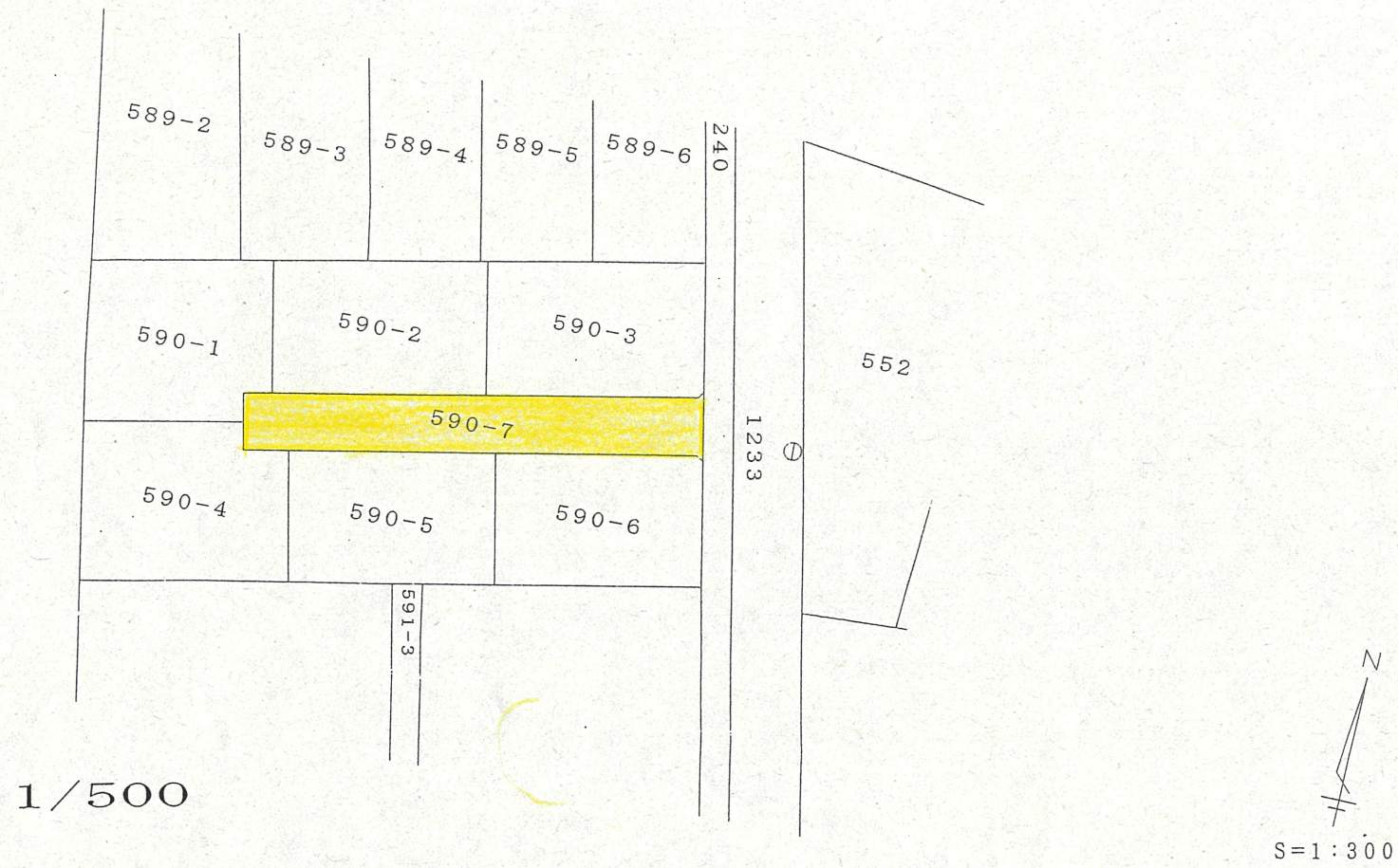
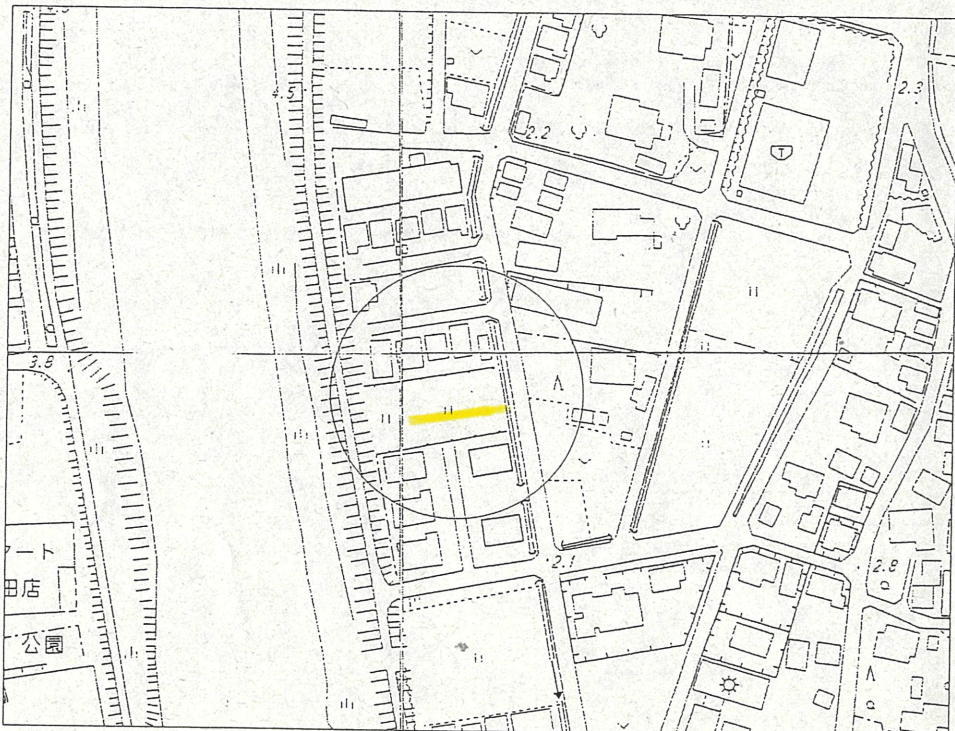


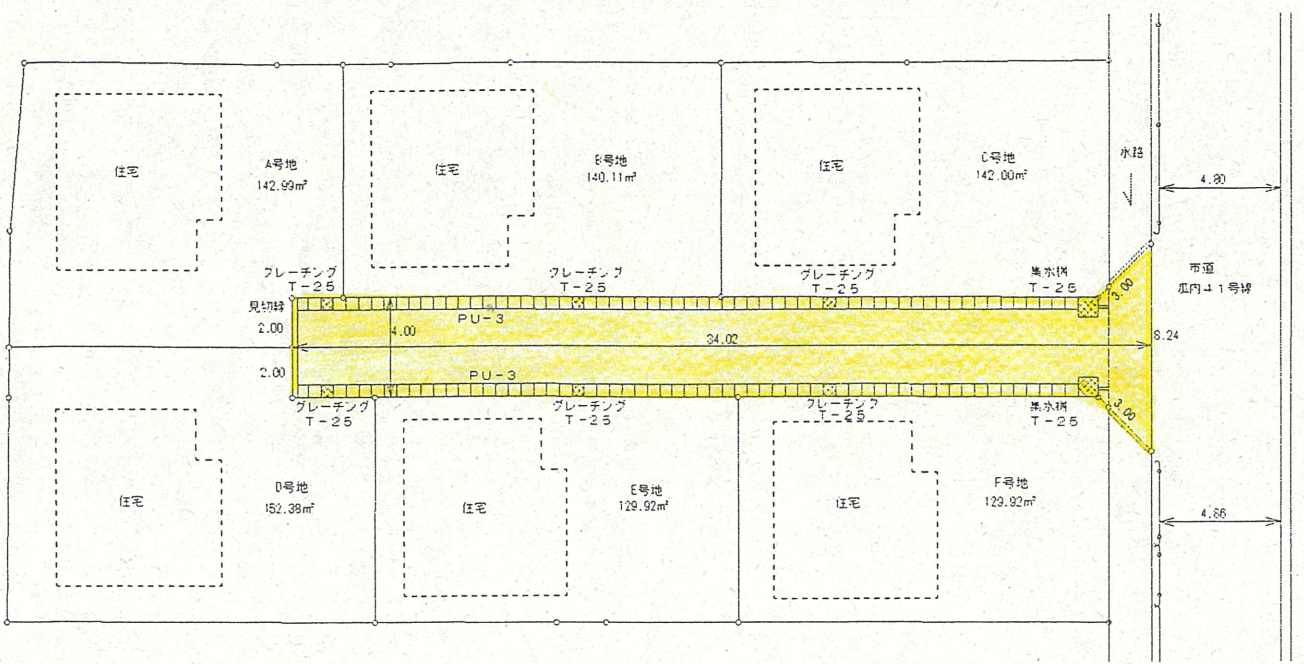
道路位置指定図	指定番号	18-14
瓜内町地内	指定年月日	H18.12.19



付近見取図

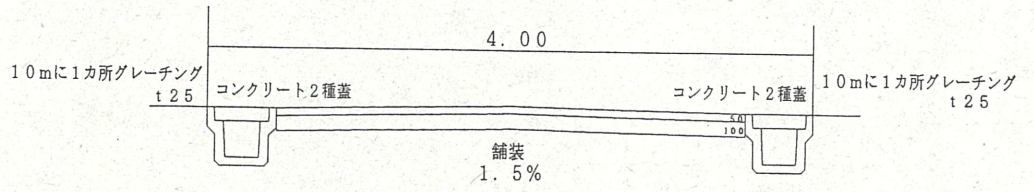


道路断面図



河川占用許可
浜松市指命土第6154号
平成18年4月20日

開発面積=966.76㎡



公園区域確認済 公園建設課

- ・西側堤防敷内の水路は復旧する
- ・南側境界はコンクリートのブロックで明確にする
- ・隅切にはガードパイプを設置する