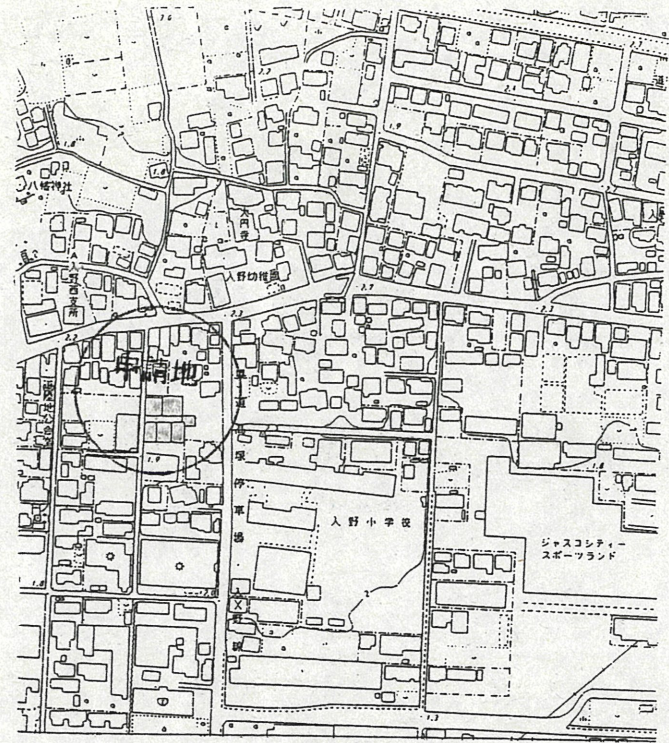
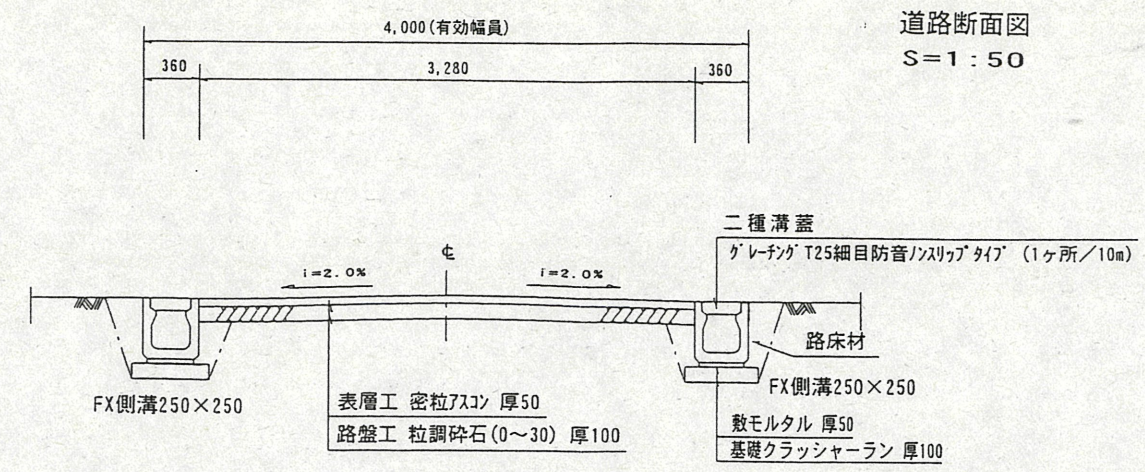


道路位置指定図	指定番号	18-12
入野町地内	指定年月日	H18. 11. 29

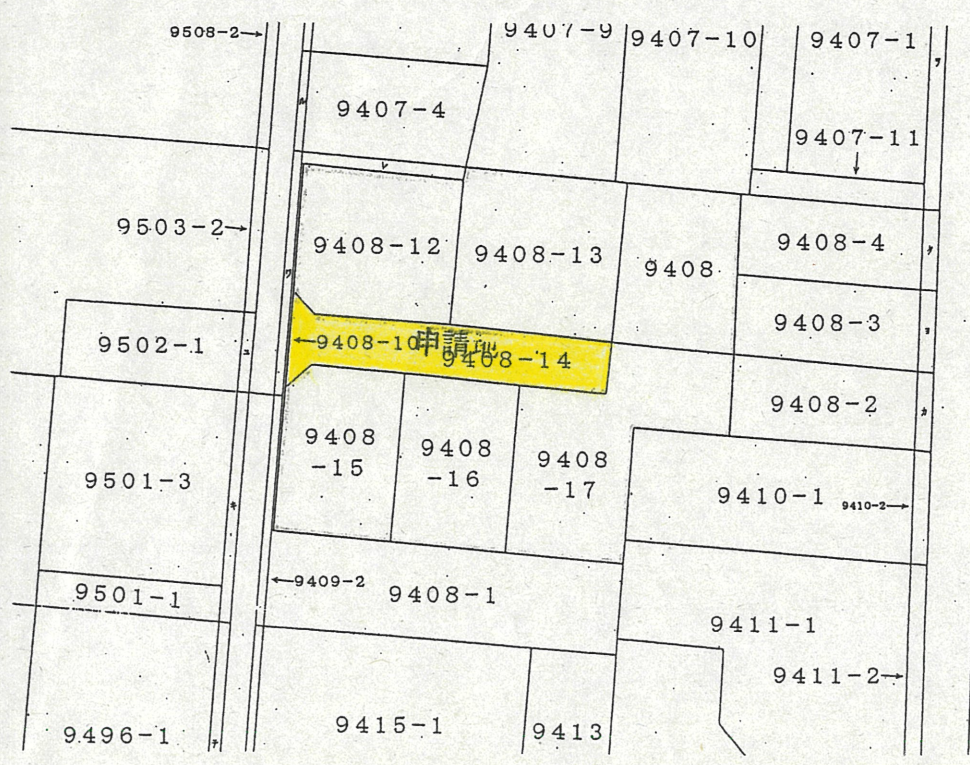


付近見取図
S=1:5000

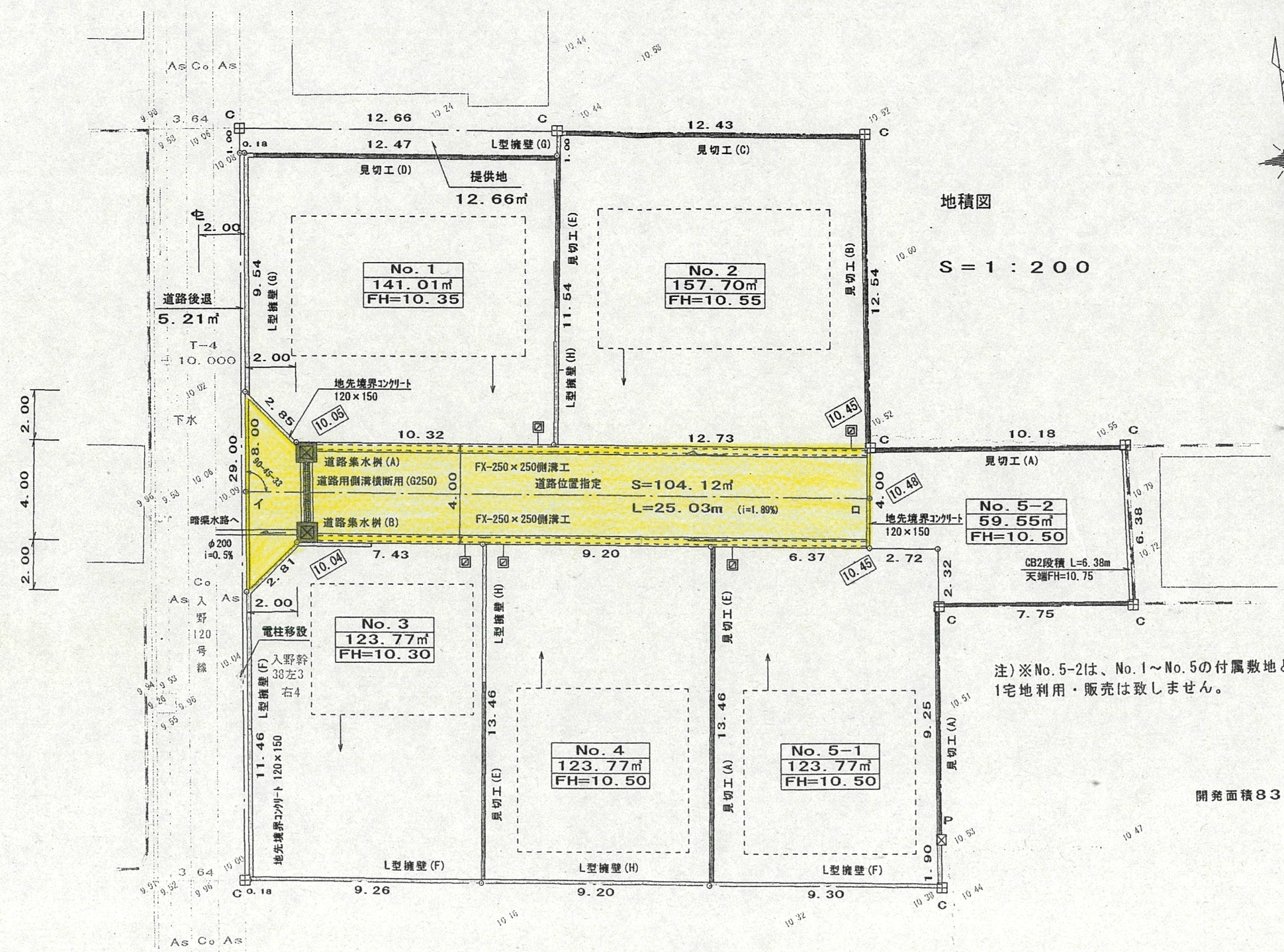
指定道路幅員・有効幅員



道路断面図
S=1:50



縮尺 1/600



地積図
S=1:200

注) *No. 5-2は、No. 1~No. 5の付属敷地とし、
1宅地利用・販売は致しません。

開発面積 838.90m²