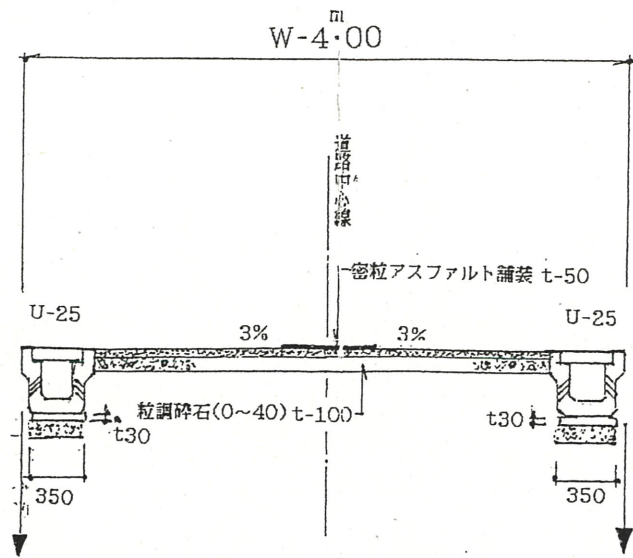
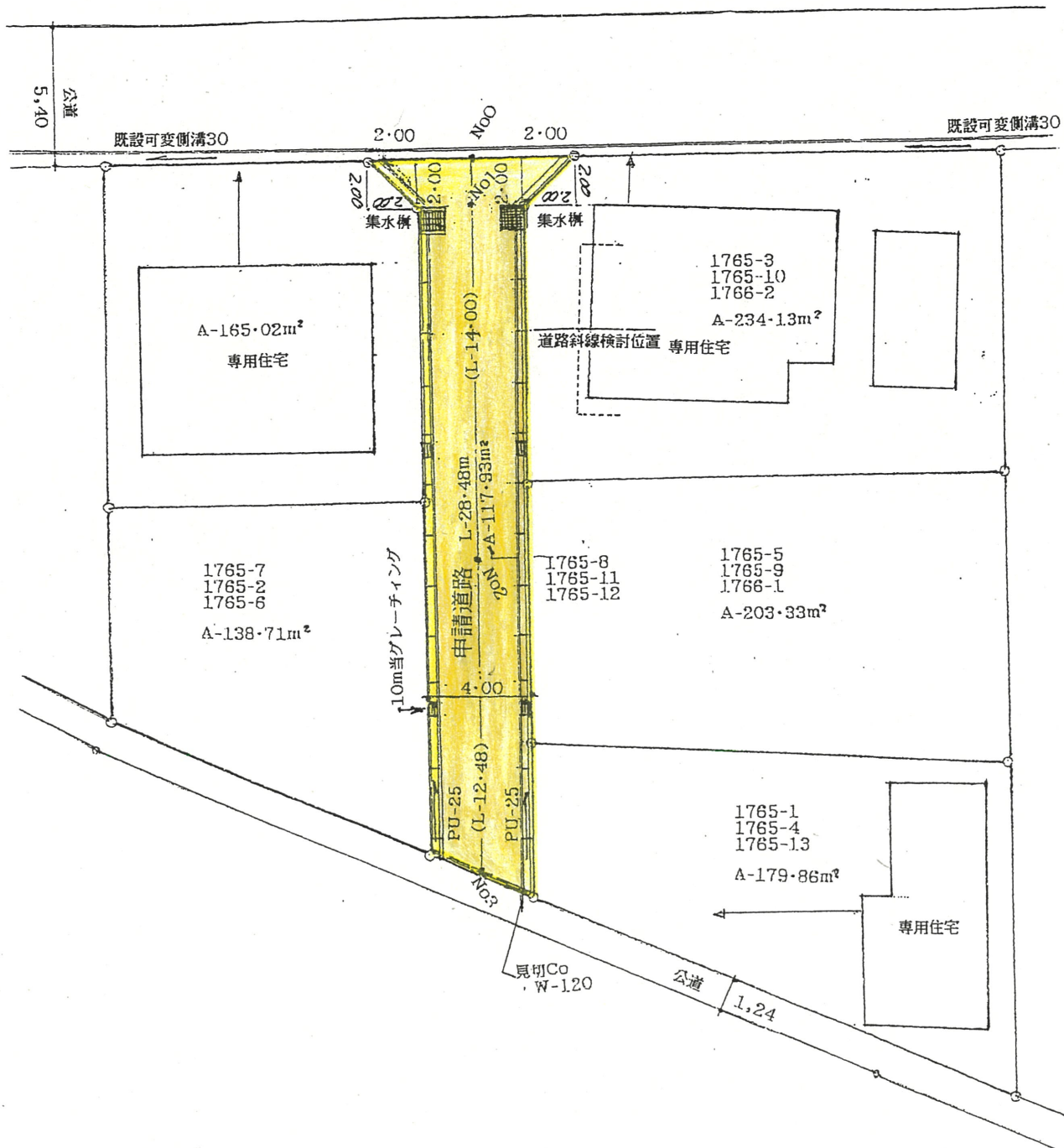


道路位置指定図	指定番号	16-8
下石田町 地内	指定年月日	H17.1.19

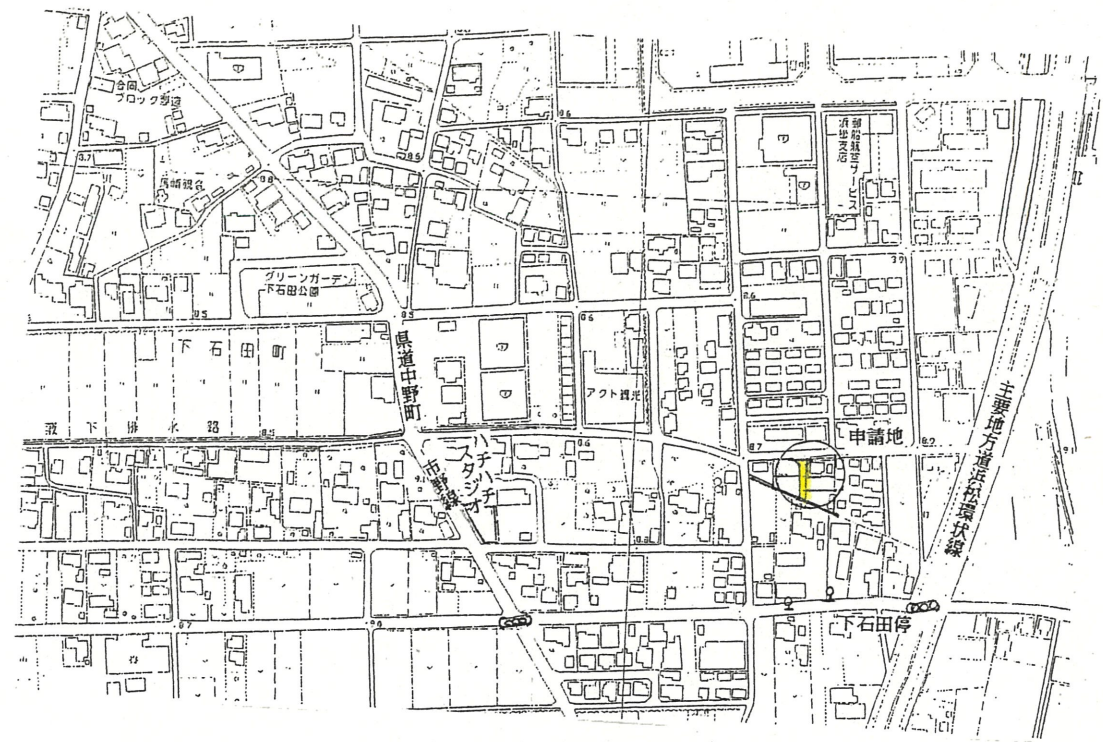
道路断面図 (構造図)  
S=1/20



平面図  
S=1/250



付近見取図



公図写

1 / 1,000

