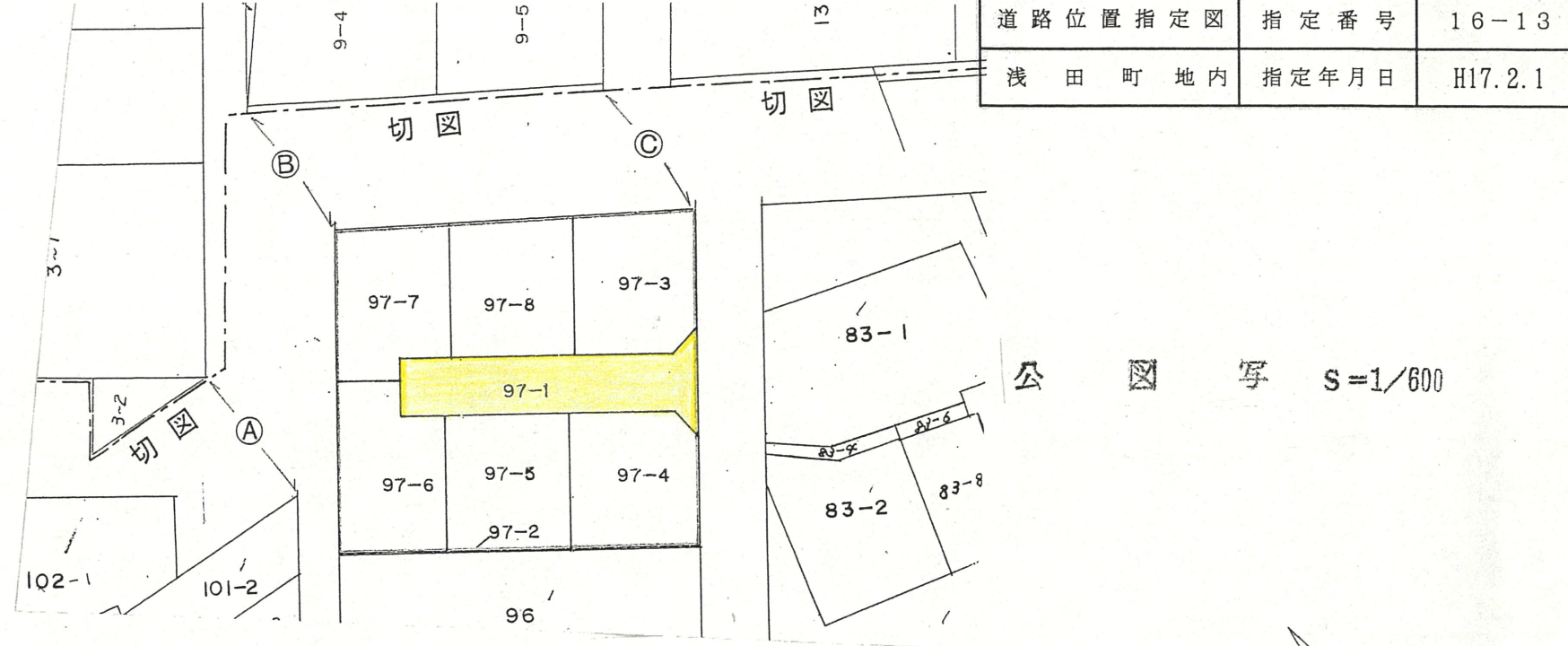
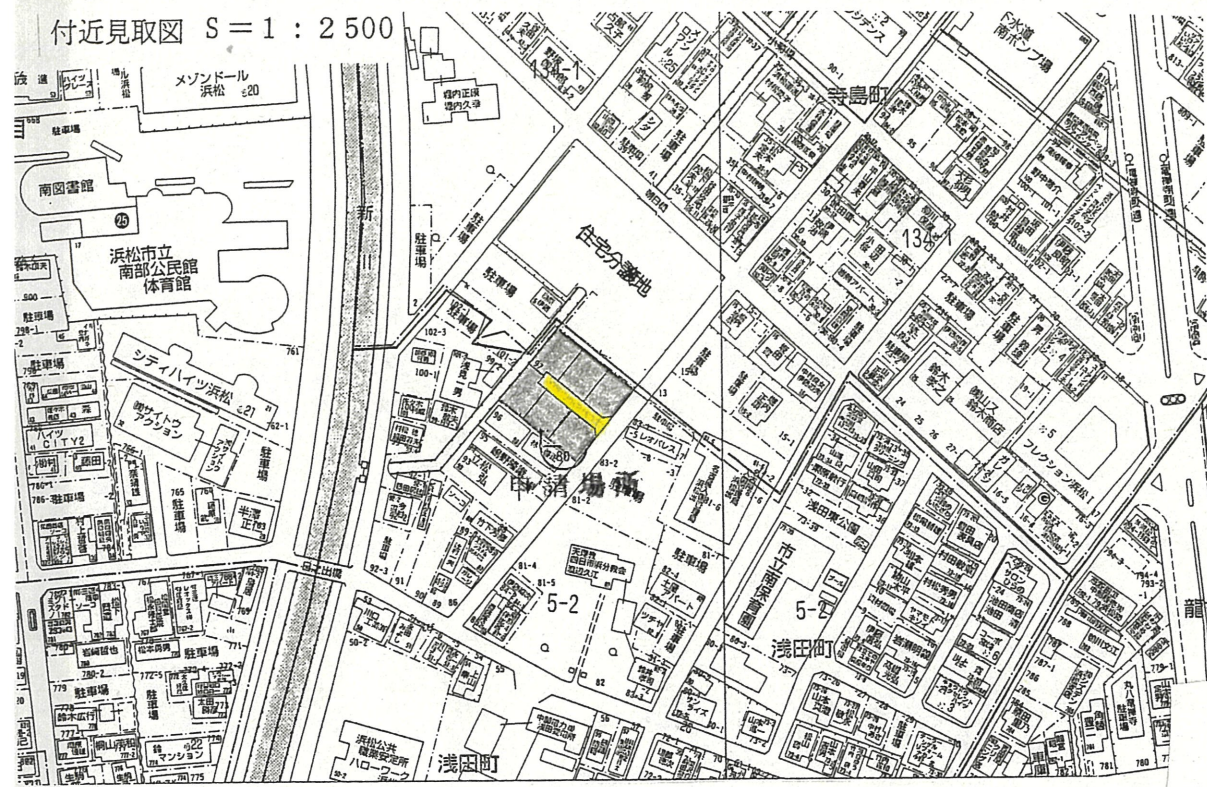
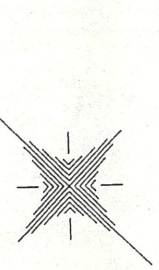
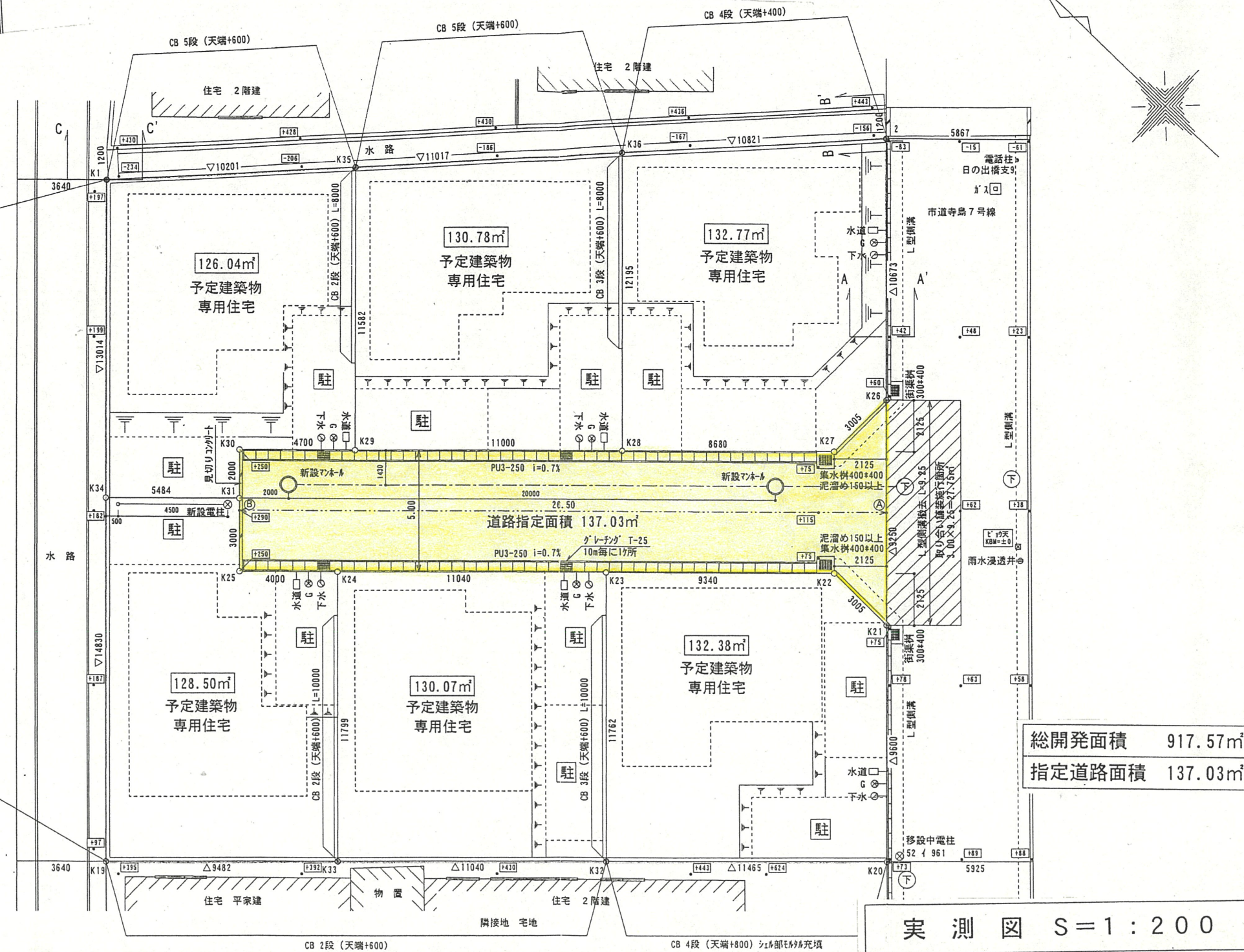
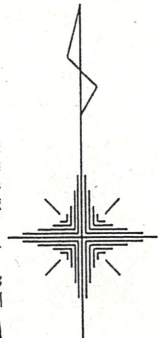


道路位置指定図	指定番号	16-13
浅田町地内	指定年月日	H17.2.1

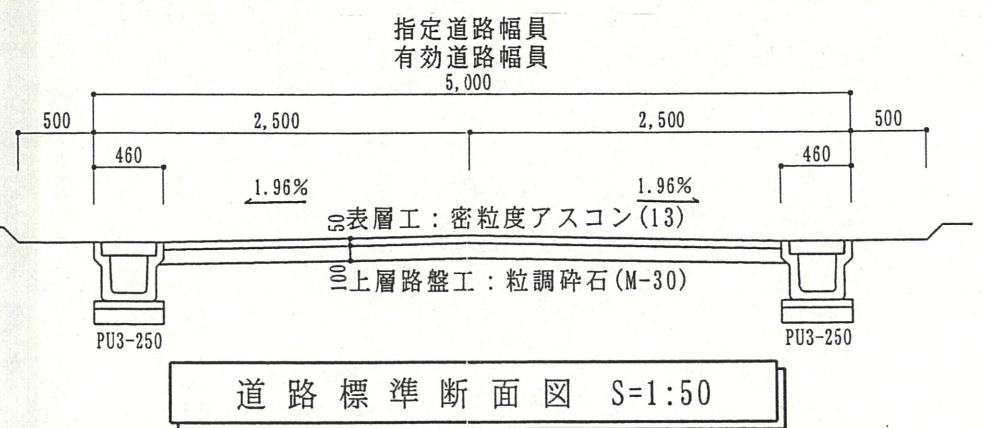
付近見取図 S=1:2500



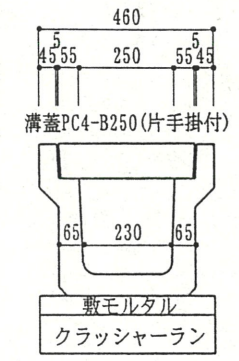
公 図 写 S=1/600



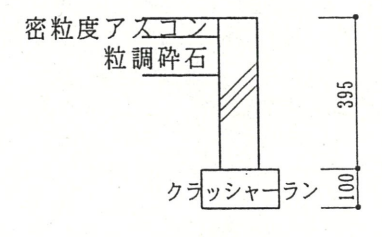
道路断面図



道路標準断面図 S=1:50



PU3-250 S=1:20



見切コンクリート S=1:20

総開発面積 917.57m²
指定道路面積 137.03m²

実測図 S=1:200