

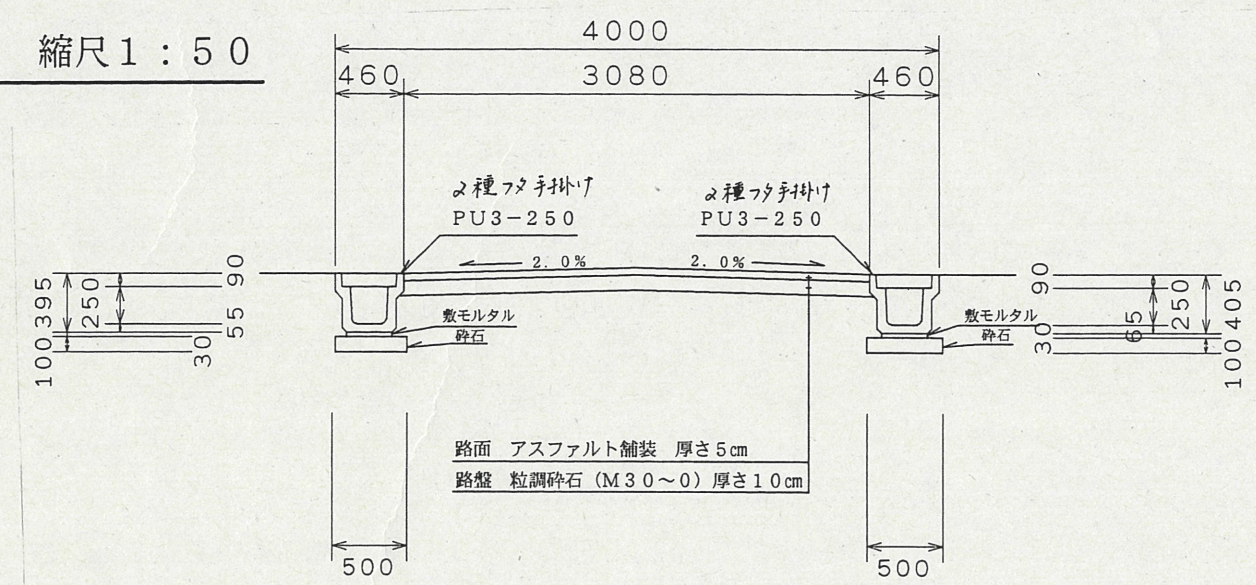
道路位置指定図	指定番号	12-14
入野町地内	指定年月日	H12.12.1

公図写図 1:600

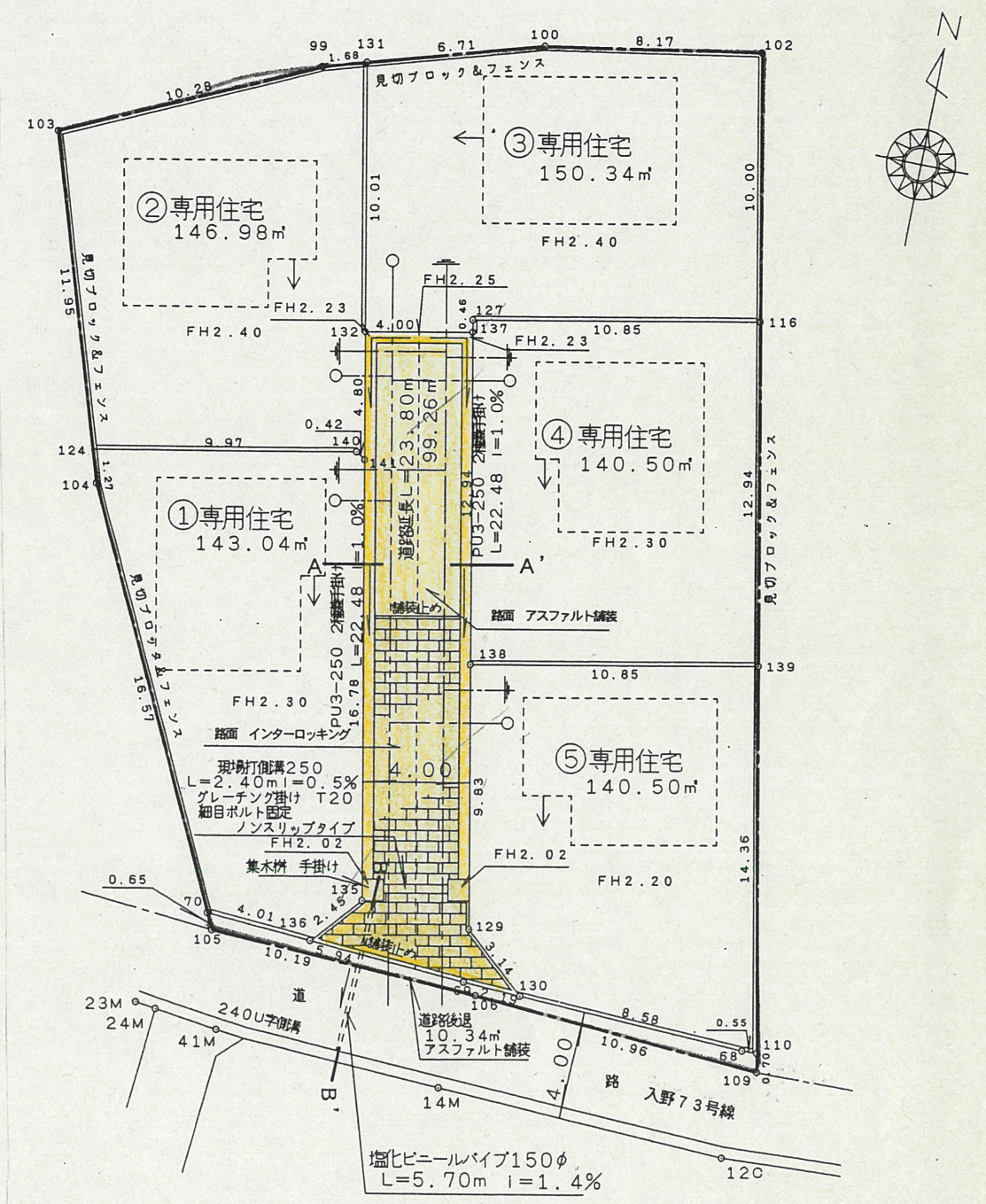
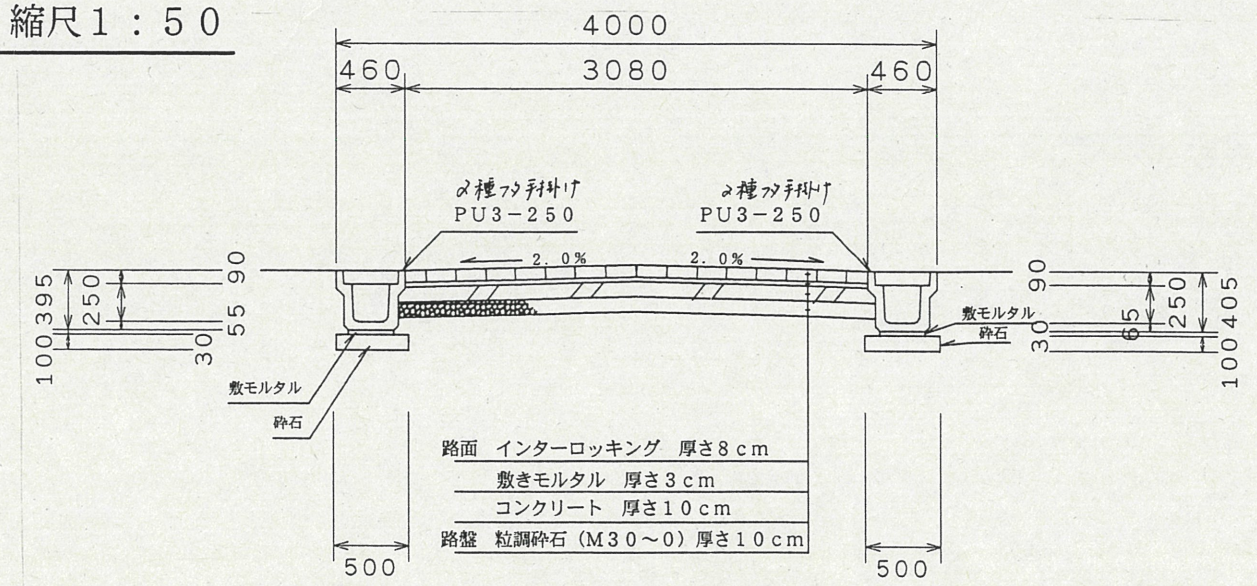
実測図 縮尺 1:250

道路断面図

A-A' 断面図 縮尺 1:50



A-A' 断面図 縮尺 1:50



開発総面積 831.01m