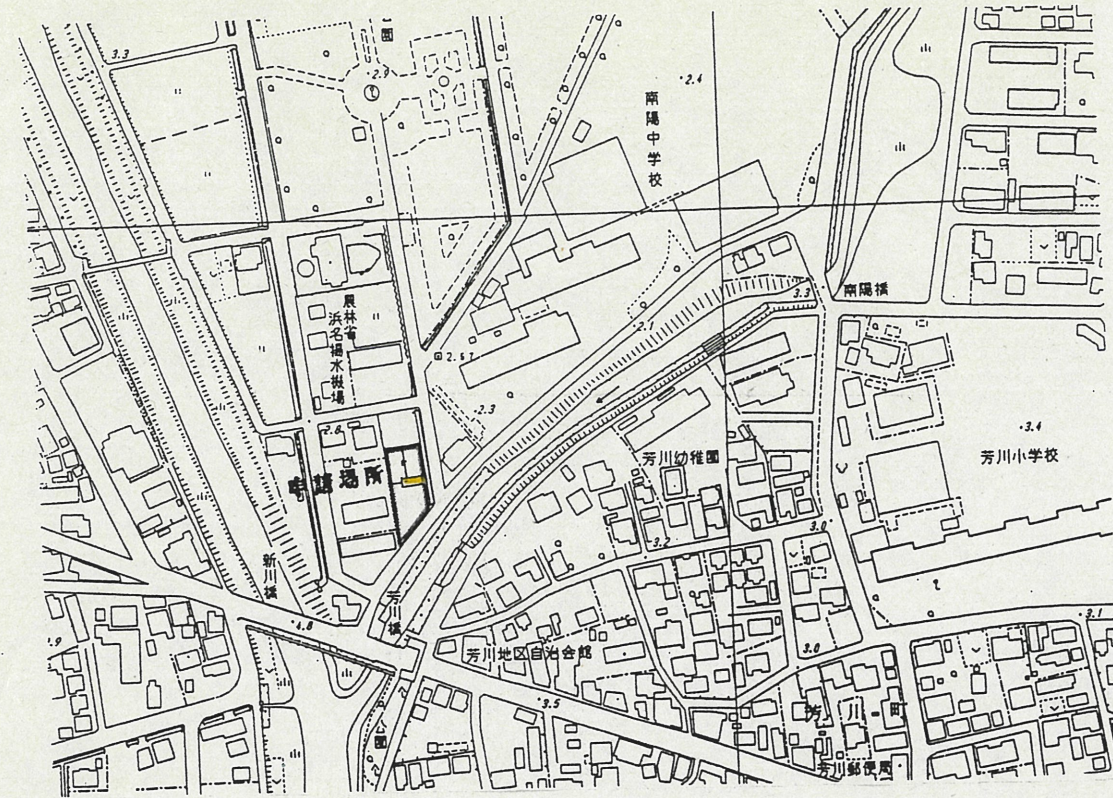
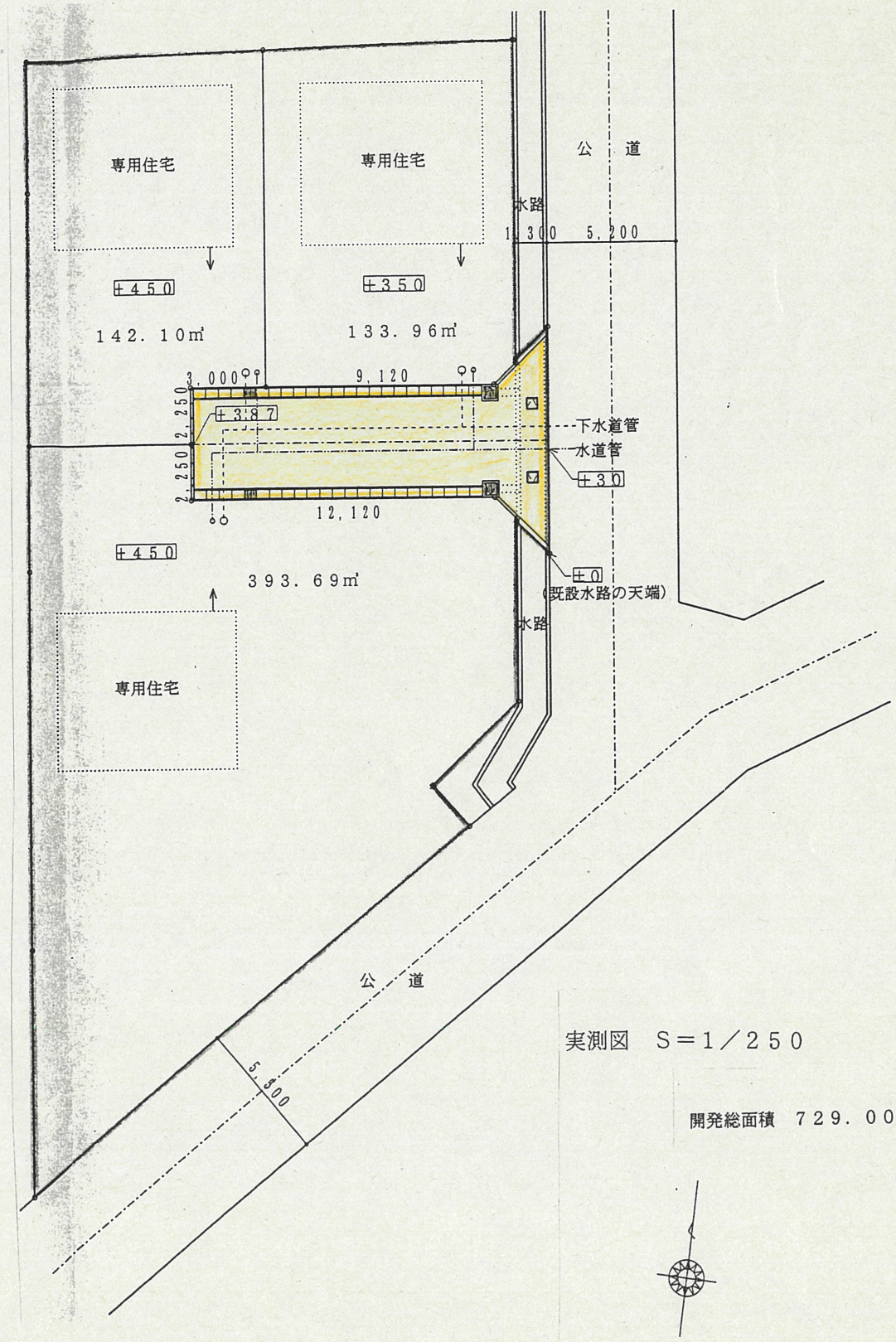


道路位置指定図	指定番号	12-1
芳川町地内	指定年月日	H12.10.10

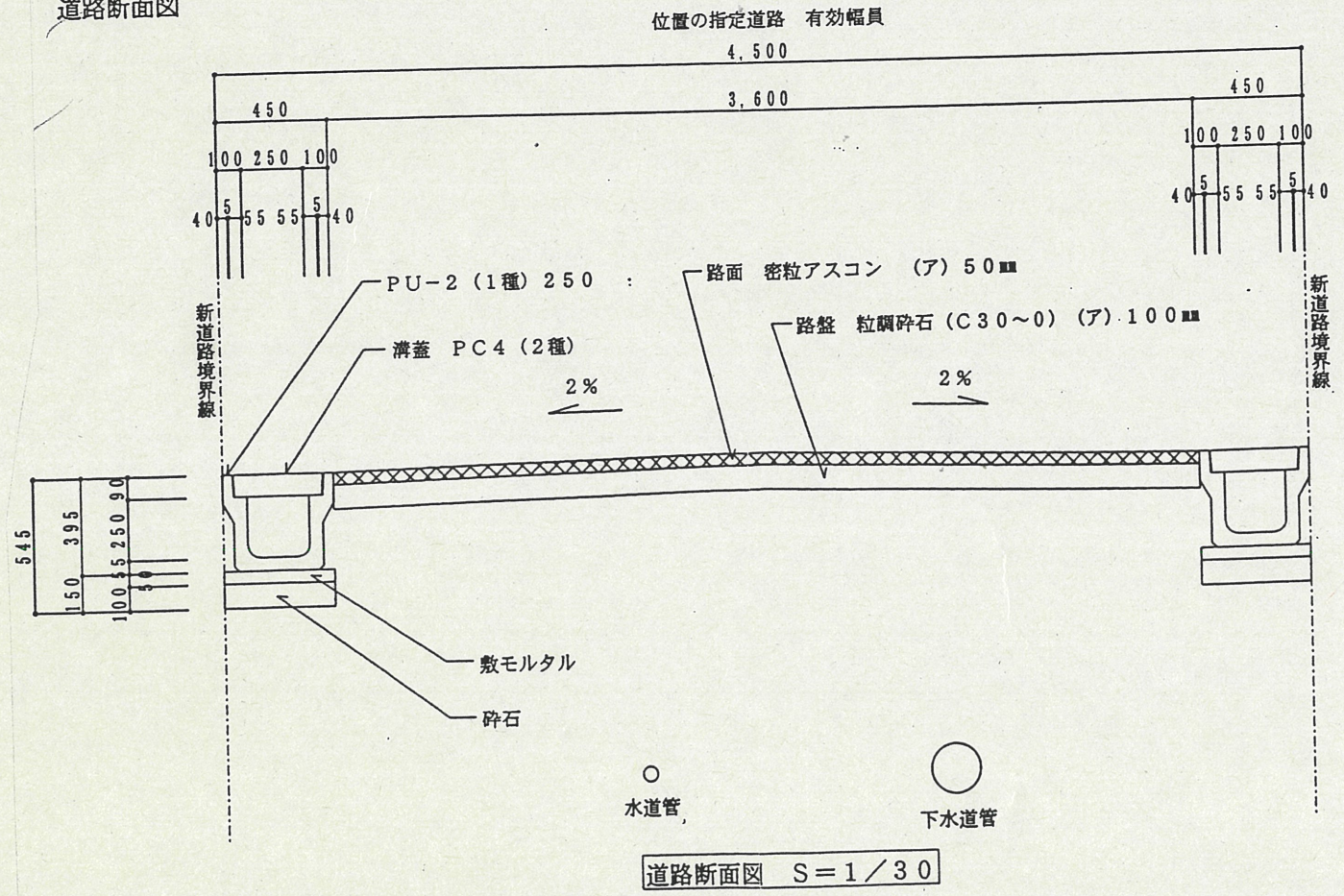
付近見取図



地籍図 (実測図 ~~及び公図~~)



道路断面図



実測図 S=1/250

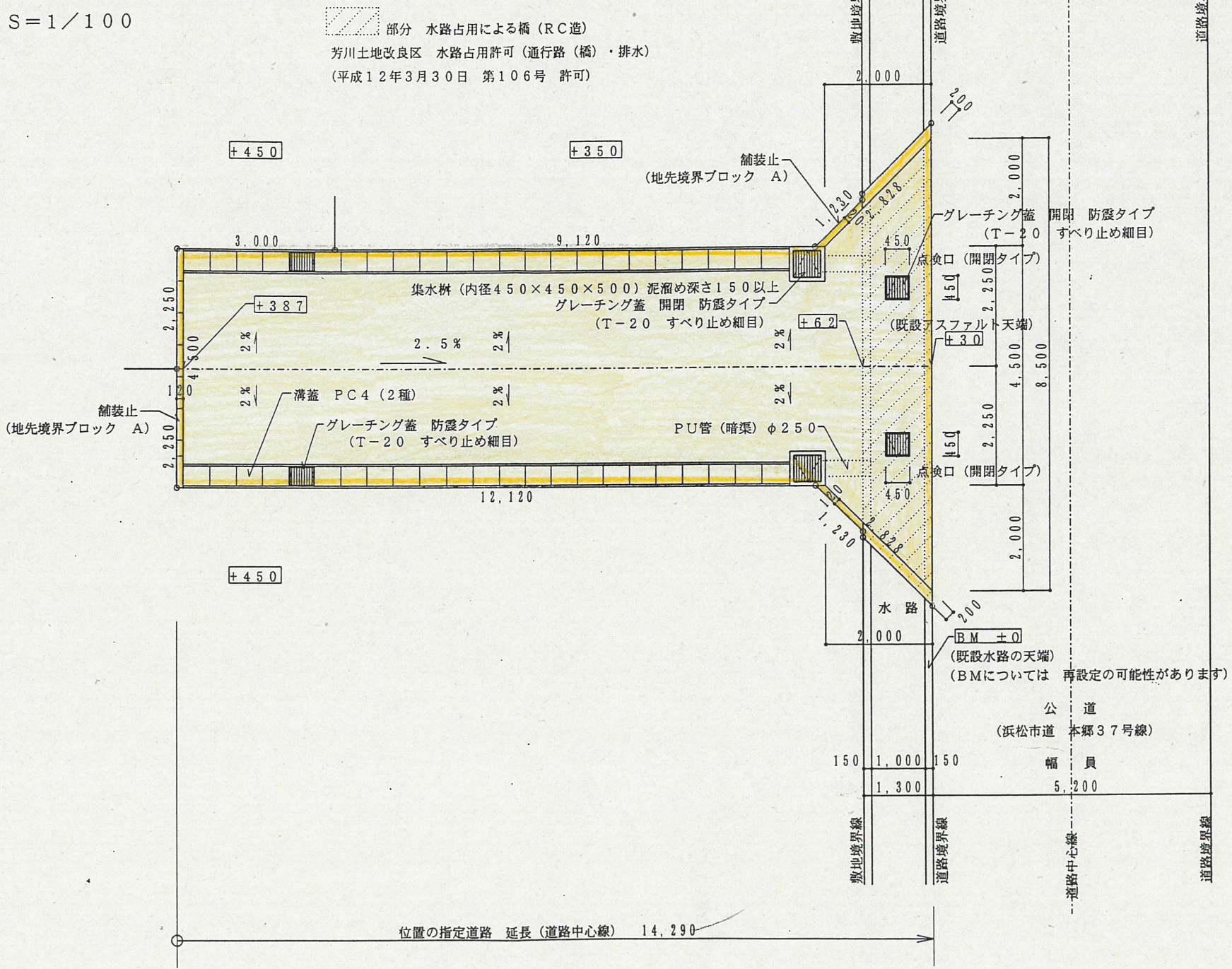
開発総面積 729.00m<sup>2</sup>



道路位置指定図	指定番号	12-1
芳川町地内	指定年月日	H12.10.10

地籍図 (実測図及び公図写し)

実測図 (道路位置指定部分) S = 1/100



道路位置指定図	指定番号	12-1
芳川町地内	指定年月日	H12.10.10

地籍図 (実測図及公図写し)



公図写 S=1:500

