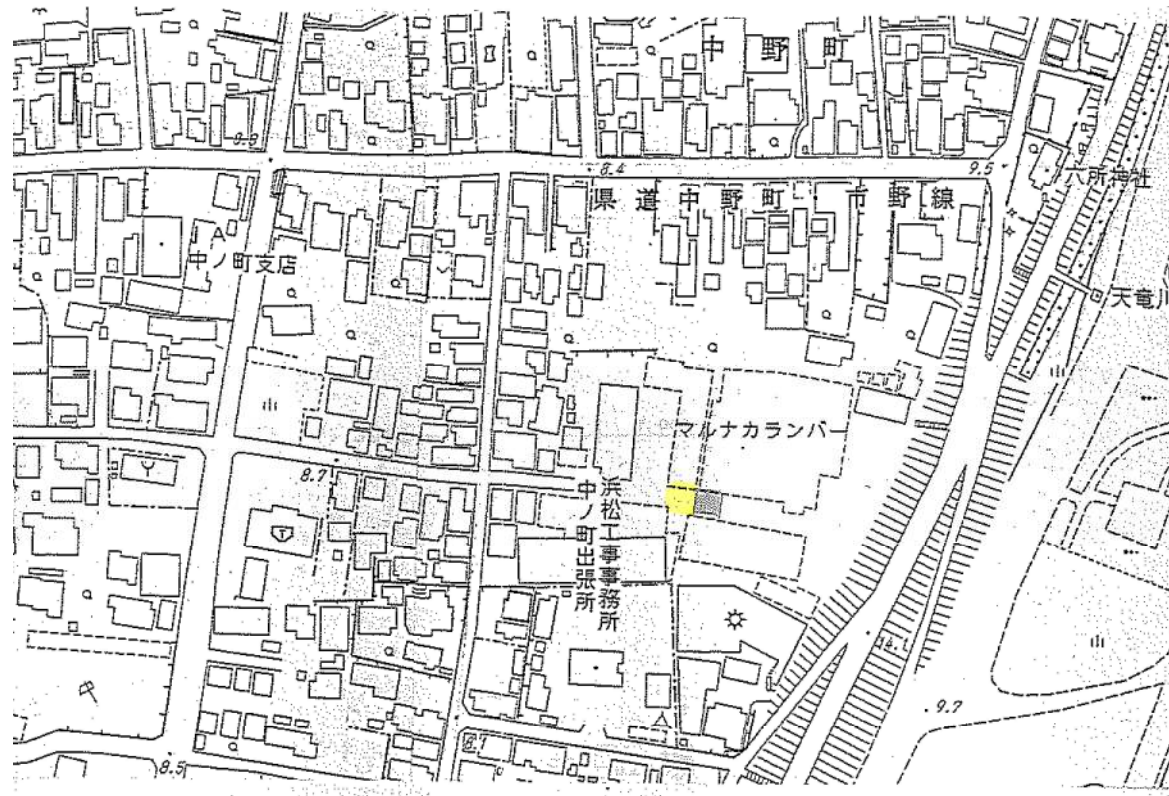



道路位置指定図	指定番号	11-18
中野町	指定年月日	H12.12.25

附近見取図



断面図 縮尺:1/50

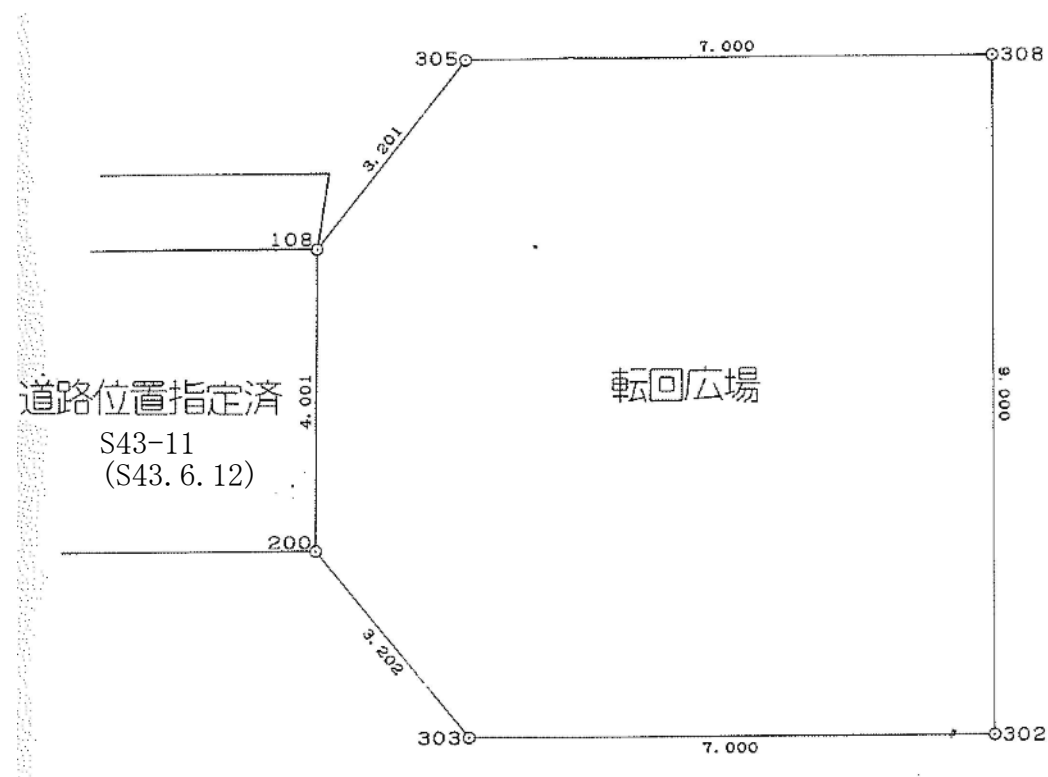


公図写 1/500



道路位置指定図	指定番号	11-18
中野町	指定年月日	H12.12.25

実測平面図 縮尺:1/100



座標求積表

地番	KAITEN-A				
点名	標識	X	Y	$X_{n+1} - X_{n-1}$	$Y_n (X_{n+1} - X_{n-1})$
302	()	87.962	180.279	8.067	1454.310693
308	()	96.885	181.452	9.779	1774.419108
305	()	97.741	174.505	-1.380	-240.816900
108	()	95.505	172.214	-6.197	-1067.210158
200	()	91.544	171.653	-6.687	-1147.843611
303	()	88.818	173.332	-3.582	-620.875224
倍面積					151.983908 ㎡
面積					75.9919540 ㎡
地積					75.99 ㎡

小計 75.9919540