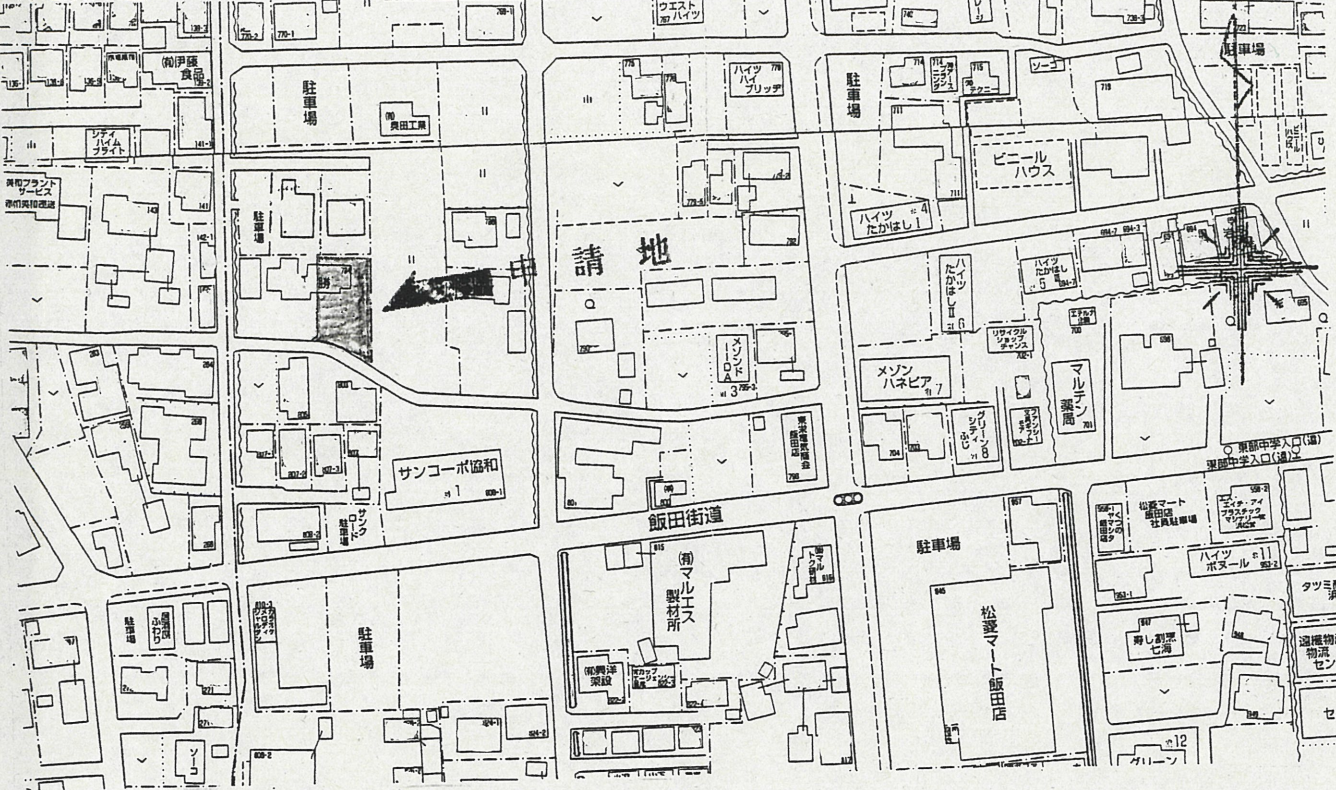
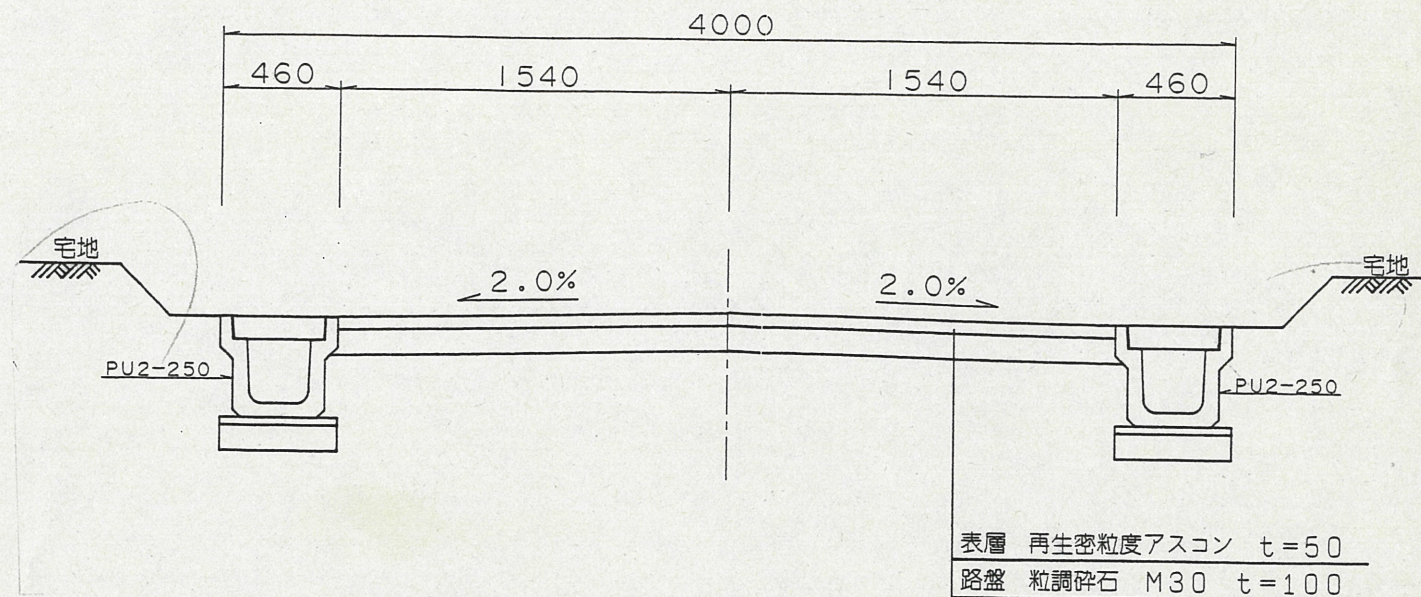


付近見取図



道路断面図 S=1/30

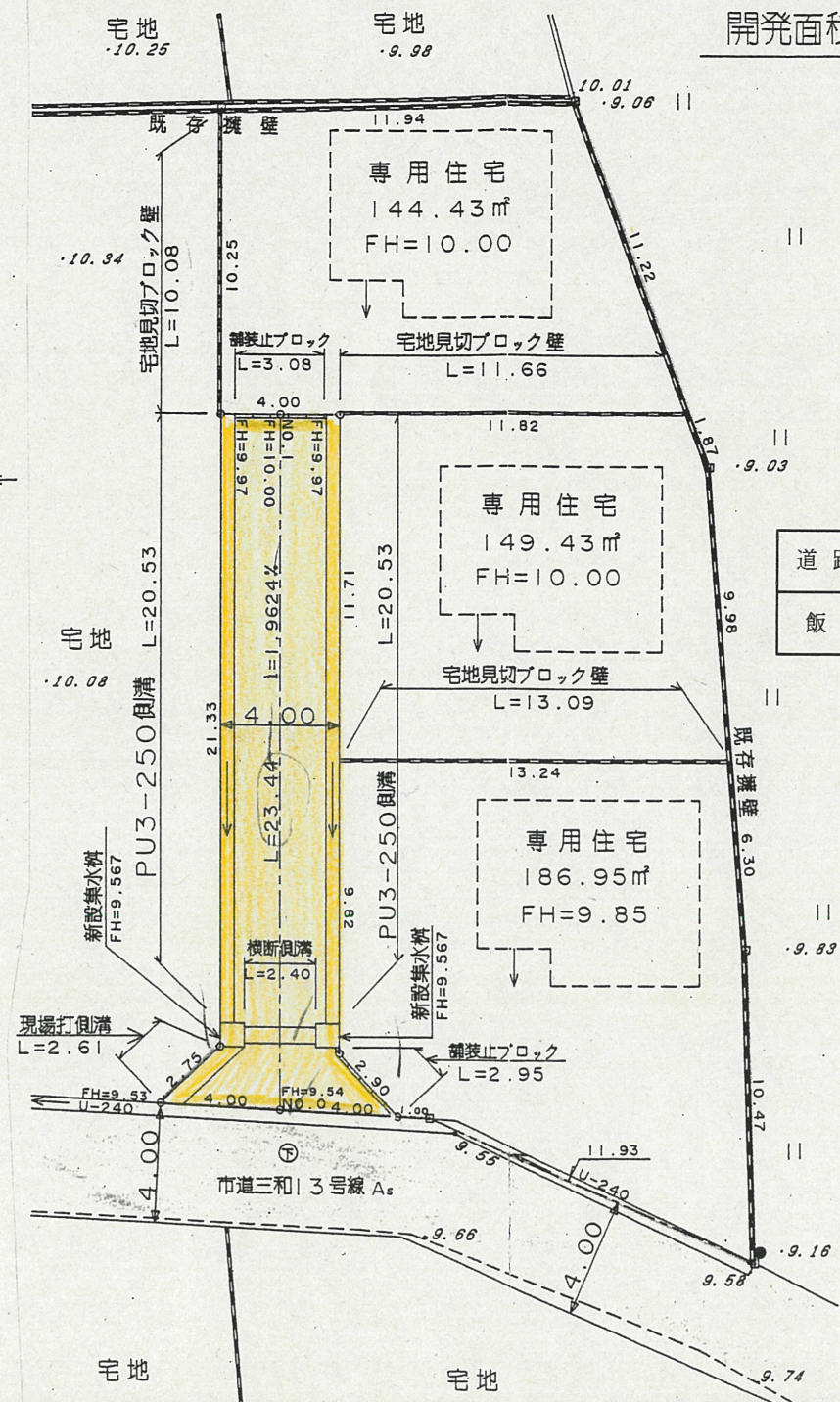


実測図 S=1/250

開発面積 578.76㎡

地籍図 (実測図及び公図写し)

所在地 浜松市 飯田町 字 山寺野



道路位置指定図	指定番号	11-15
飯田町地内	指定年月日	H12.3.1