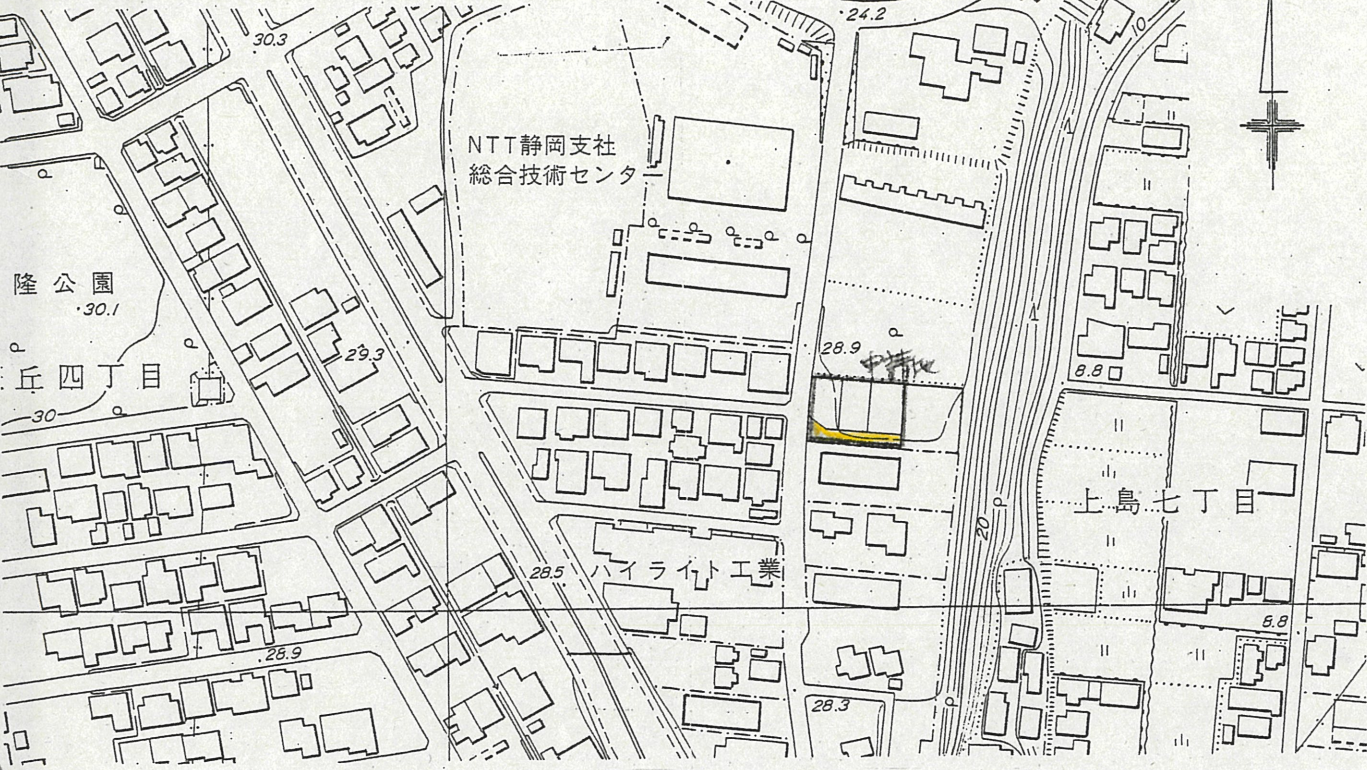


付近見取図

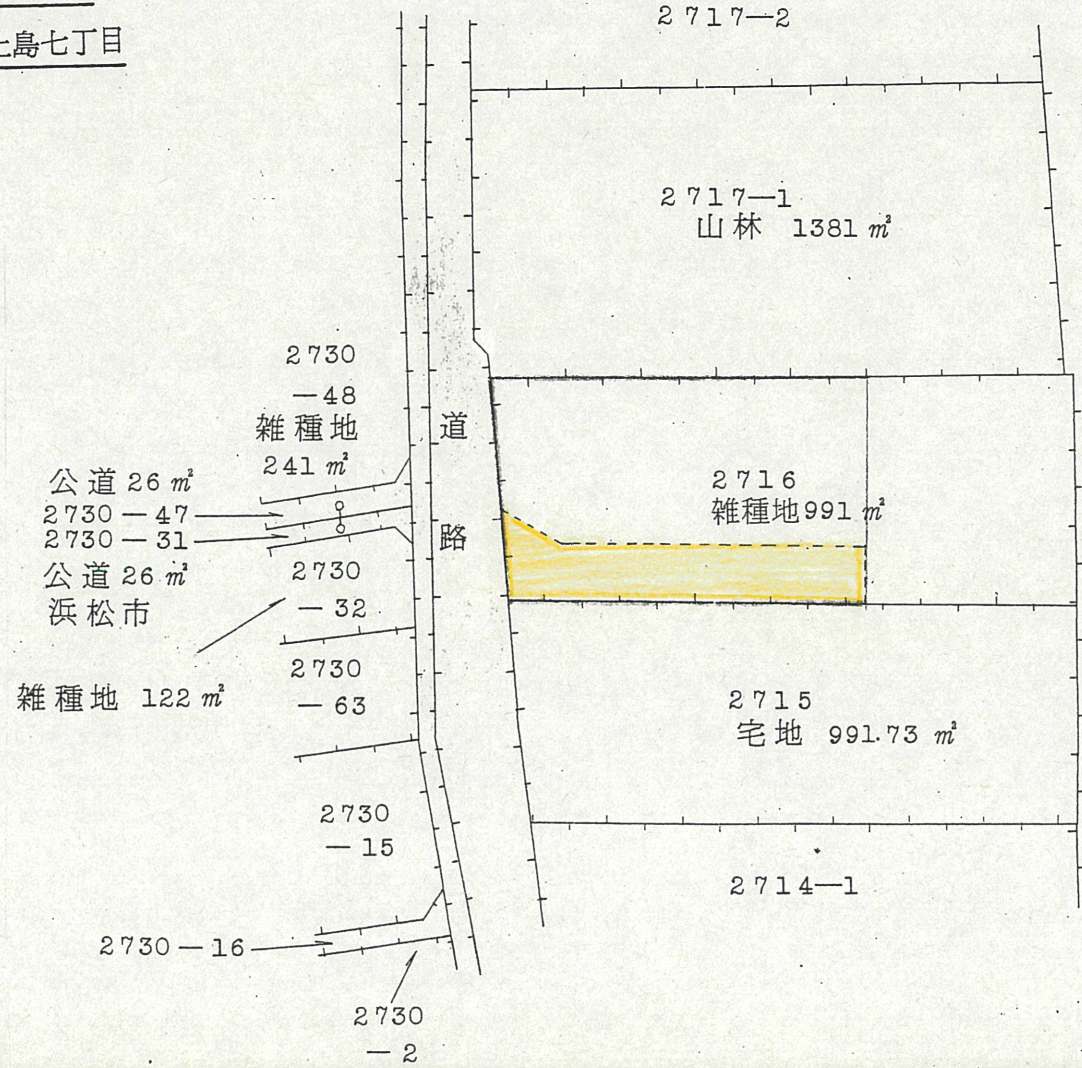


地籍図 (実測図及び公図写し)

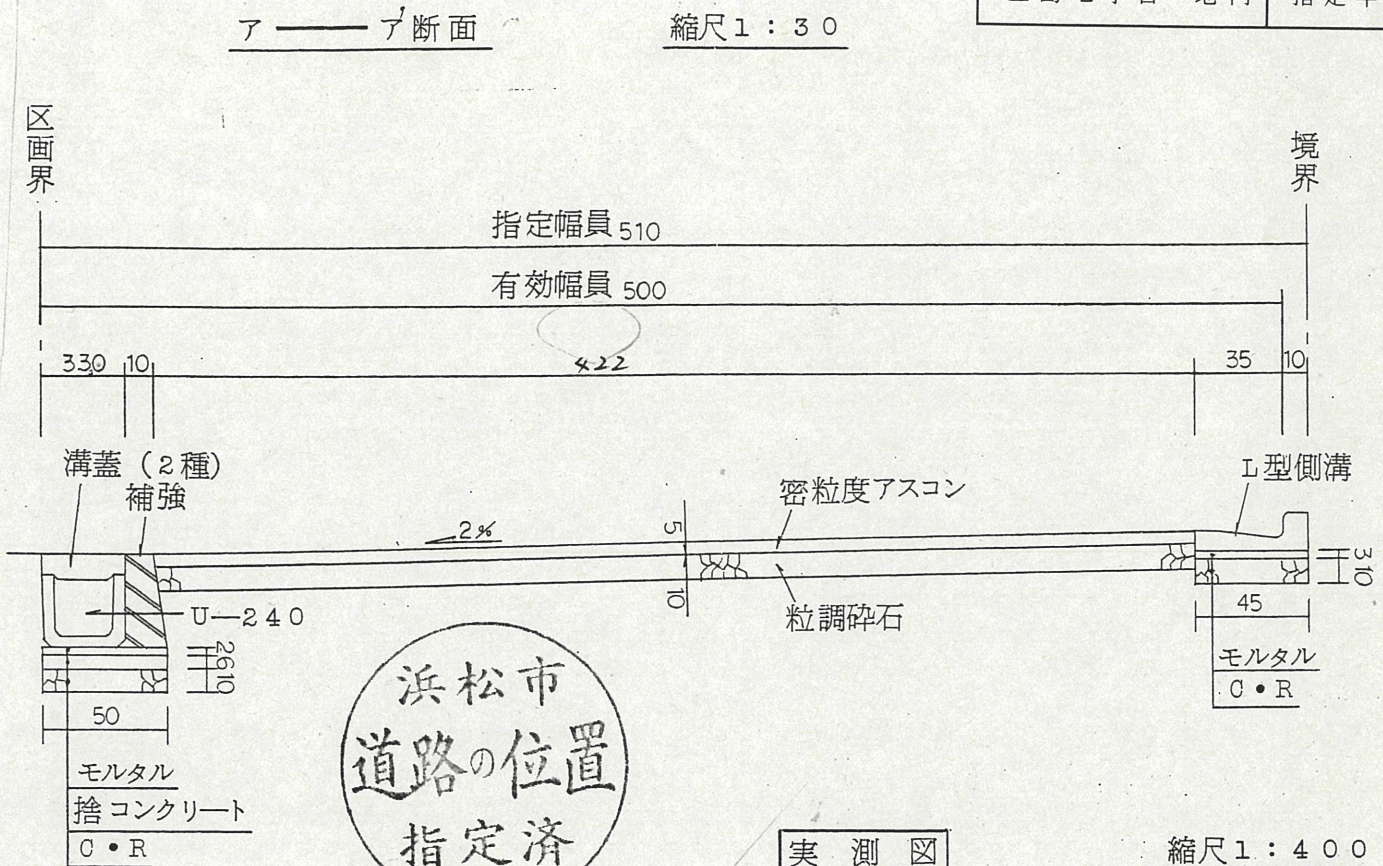
公図写

縮尺 1 : 600

浜松市上島七丁目



道路断面図



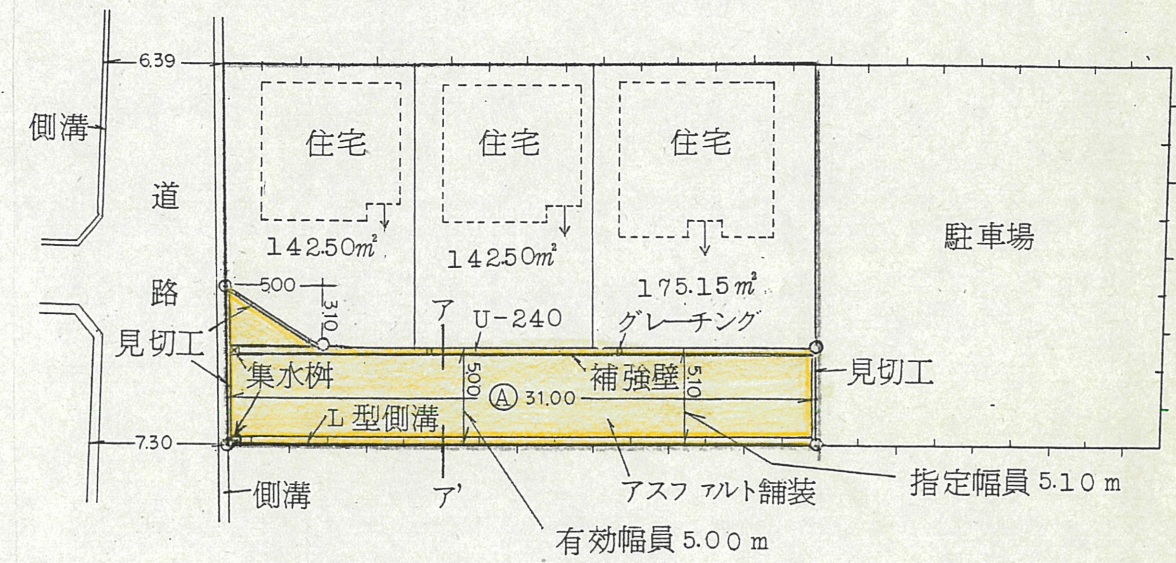
浜松市
道路の位置
指定済

実測図

縮尺 1 : 400

(詳細は別紙参照)

単位 m



※10.00 m毎にグレーチング設置

造成面積 460.15 m²
455.26 m²
(道路敷を含む 626.47 m²)