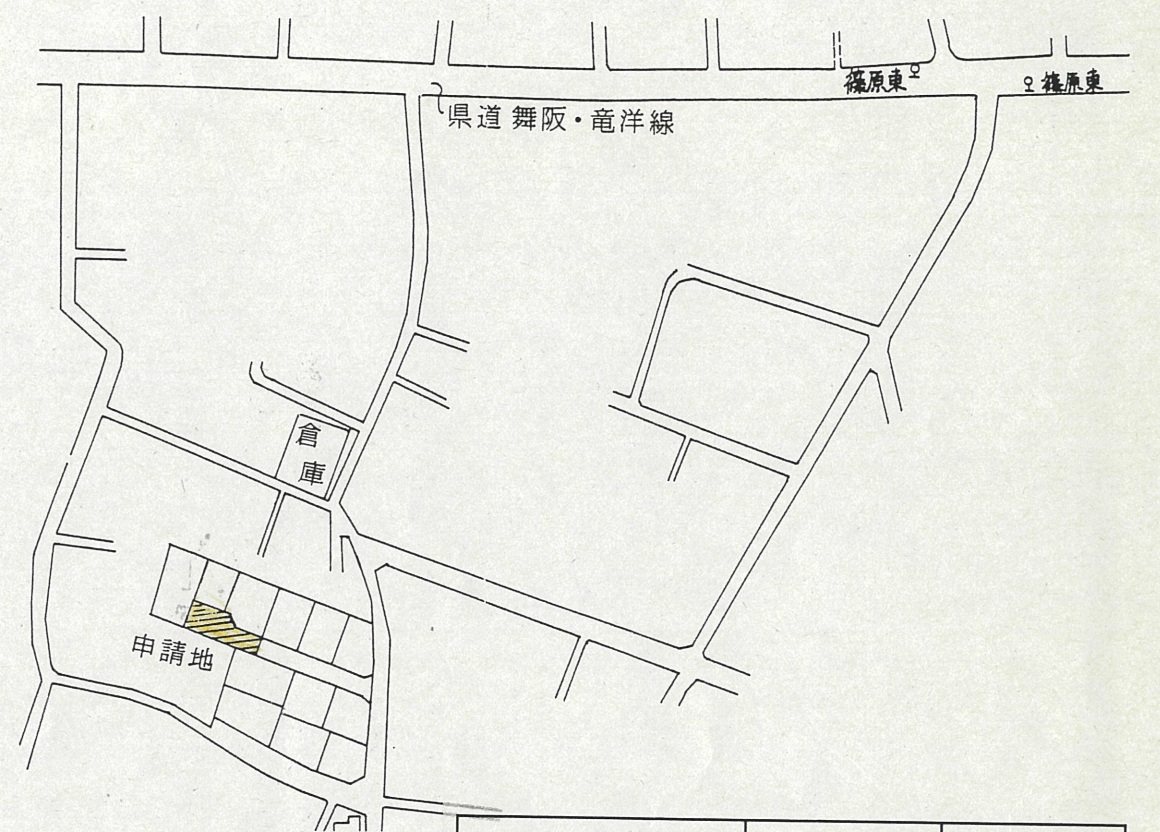
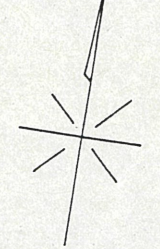
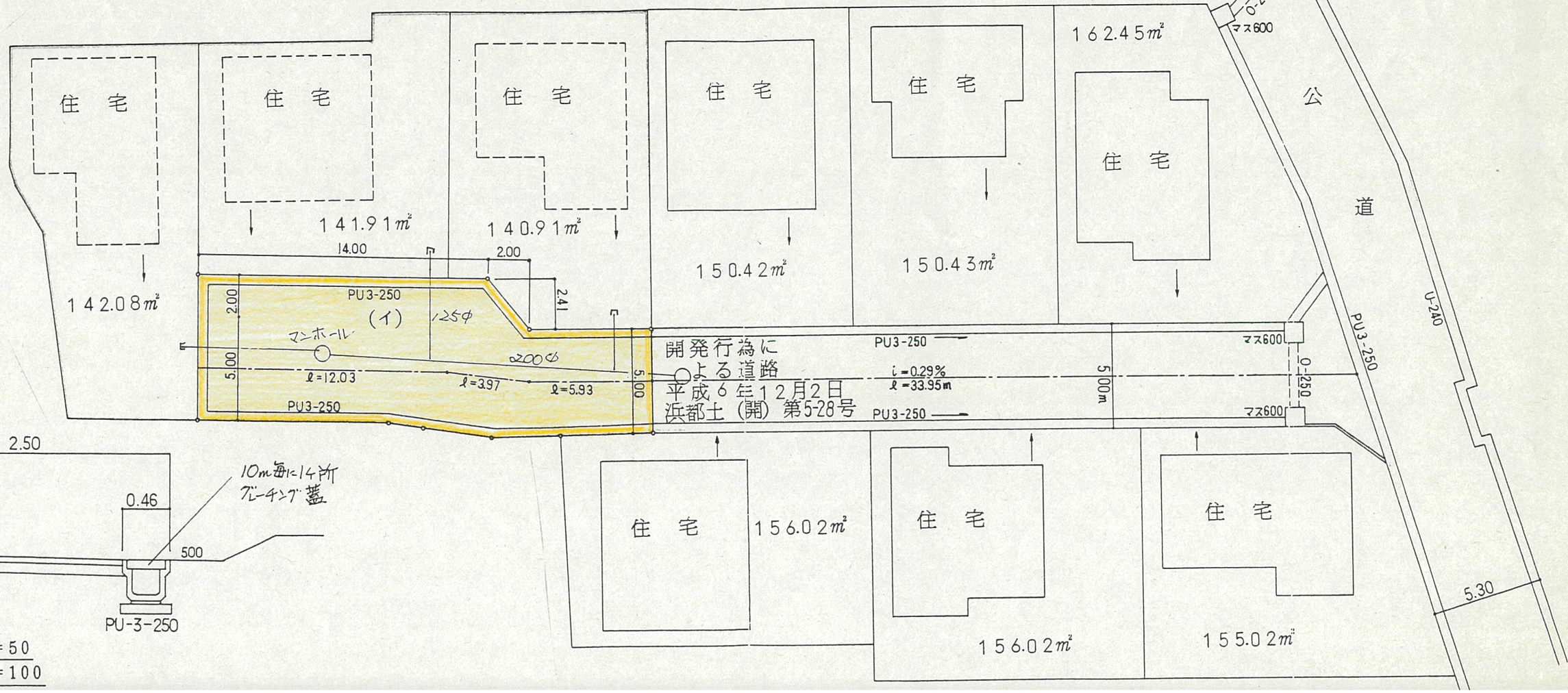


付近見取図



道路位置指定図	指定番号	10-7
篠原町地内	指定年月日	H11.1.21

実測平面図 S = 1 / 250



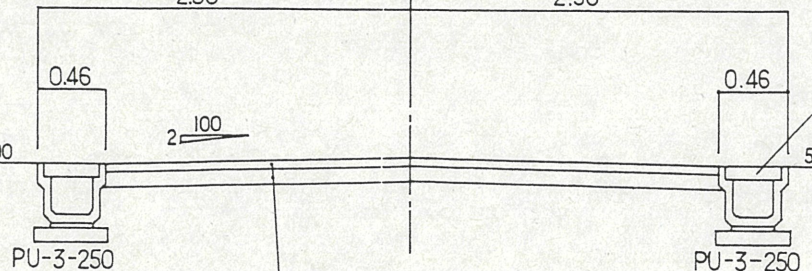
道路断面図

S = 1 : 50

指定道路幅員 5.00 m
有効幅員 5.00 m

中心線

開発面積
567.62 m²



密粒度アスコン t=50
粒調碎石 t=100

10m毎に1ヶ所
マンホール蓋