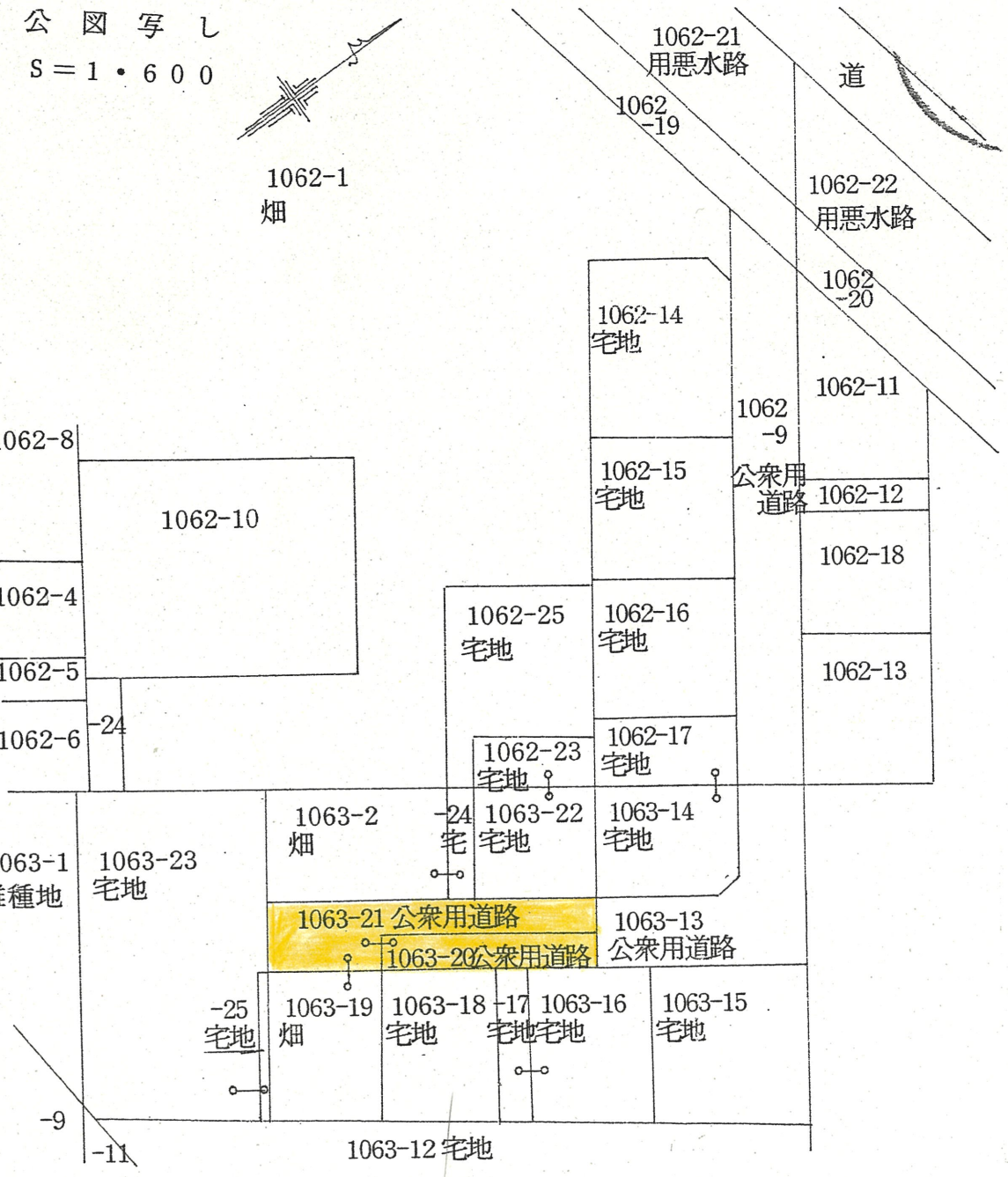
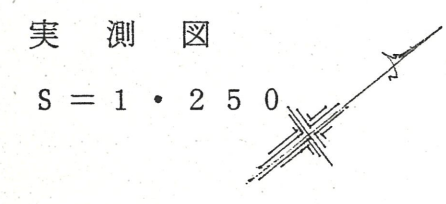
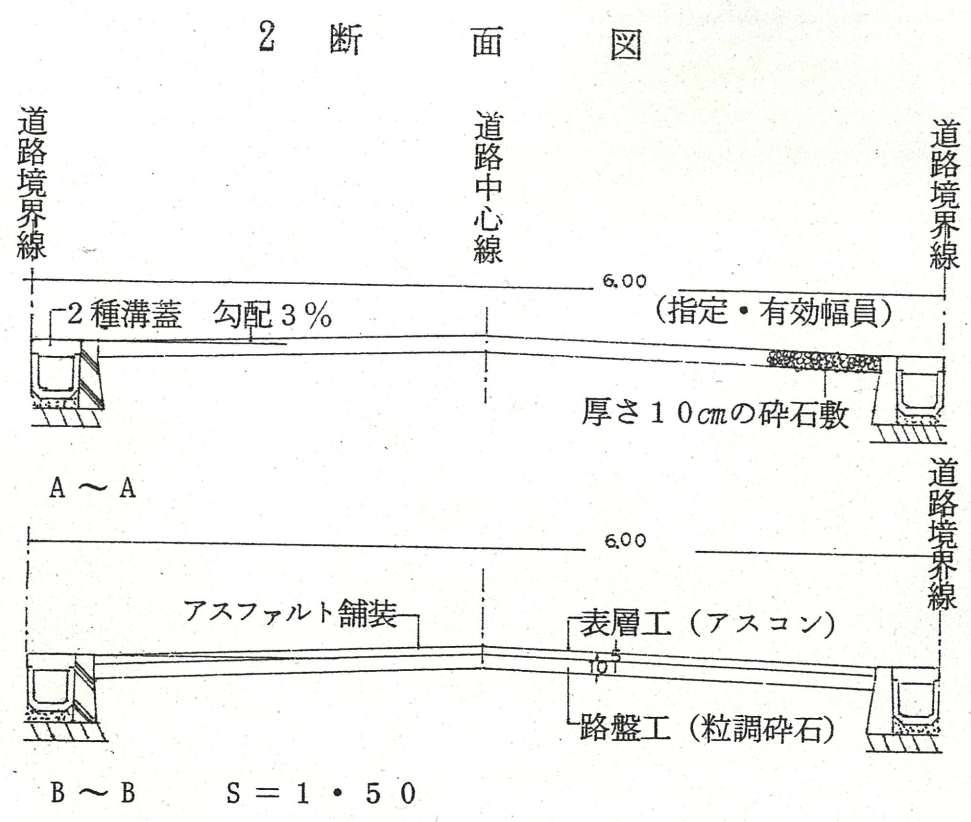
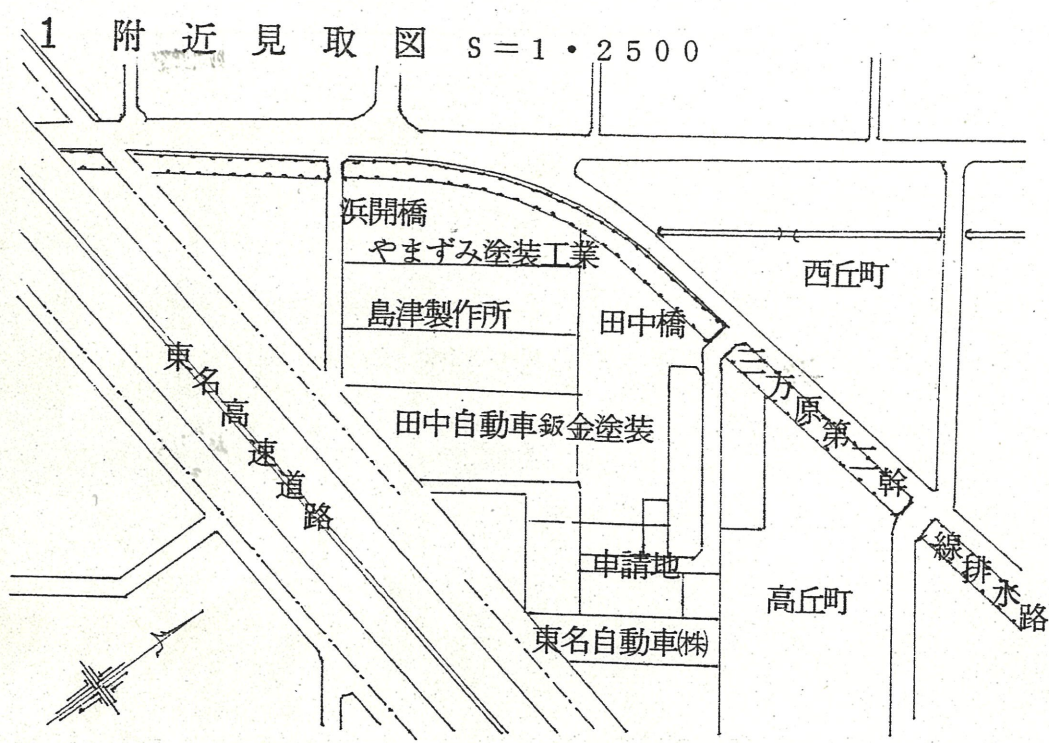


道路位置指定図	指定番号	1-8
高丘町 地内	指定年月日	H 1. 7.19



造成面積

1	2区画	358 m ²
2	通路	174 m ²
合計		532 m ²

① 開発登録簿番号194
第53-18号

