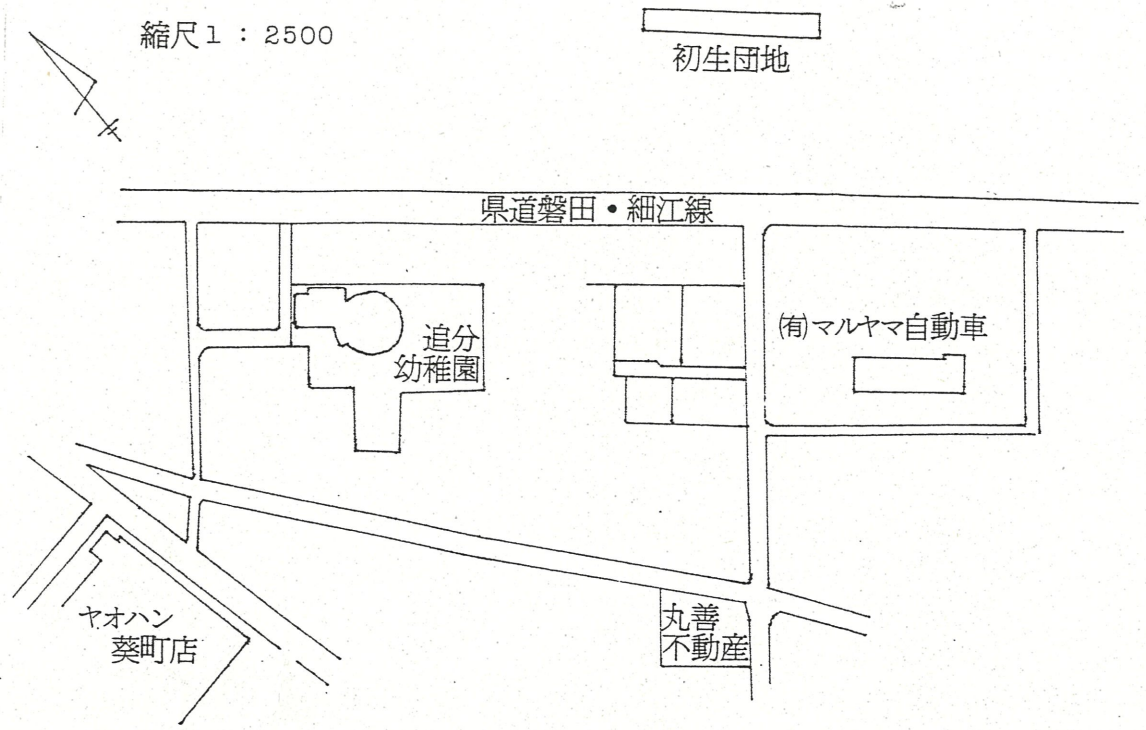


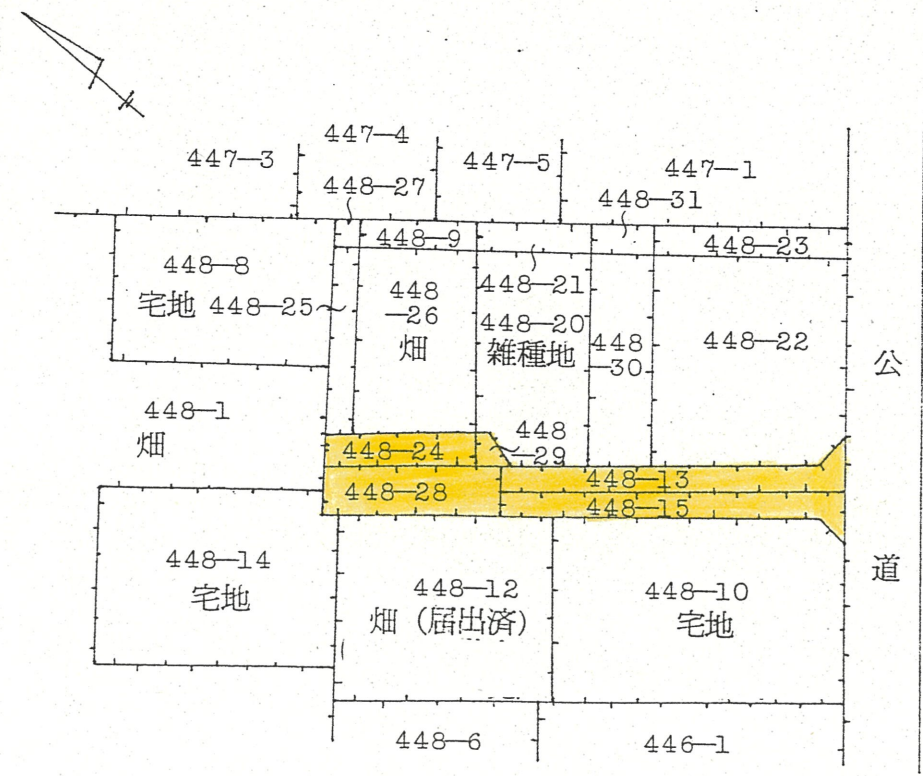
道路位置指定図	指定番号	1-24
葵東二丁目 地内	指定年月日	H 4. 3. 26

1 附近見取図

縮尺 1 : 2500

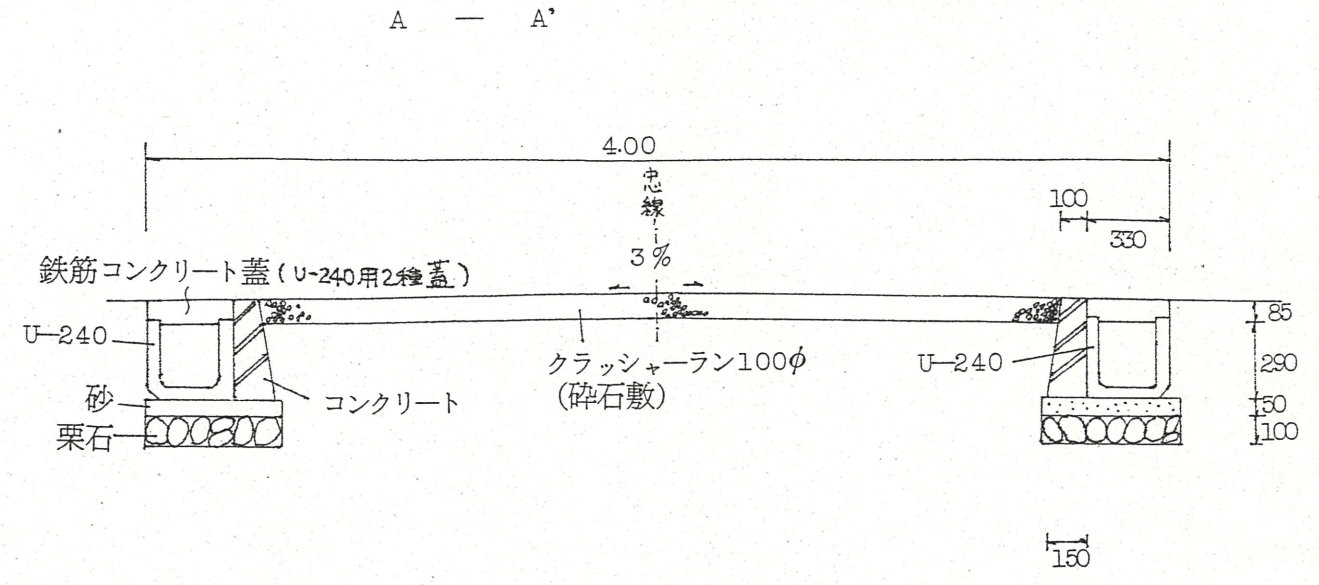


(公図写) 縮尺 1 : 600

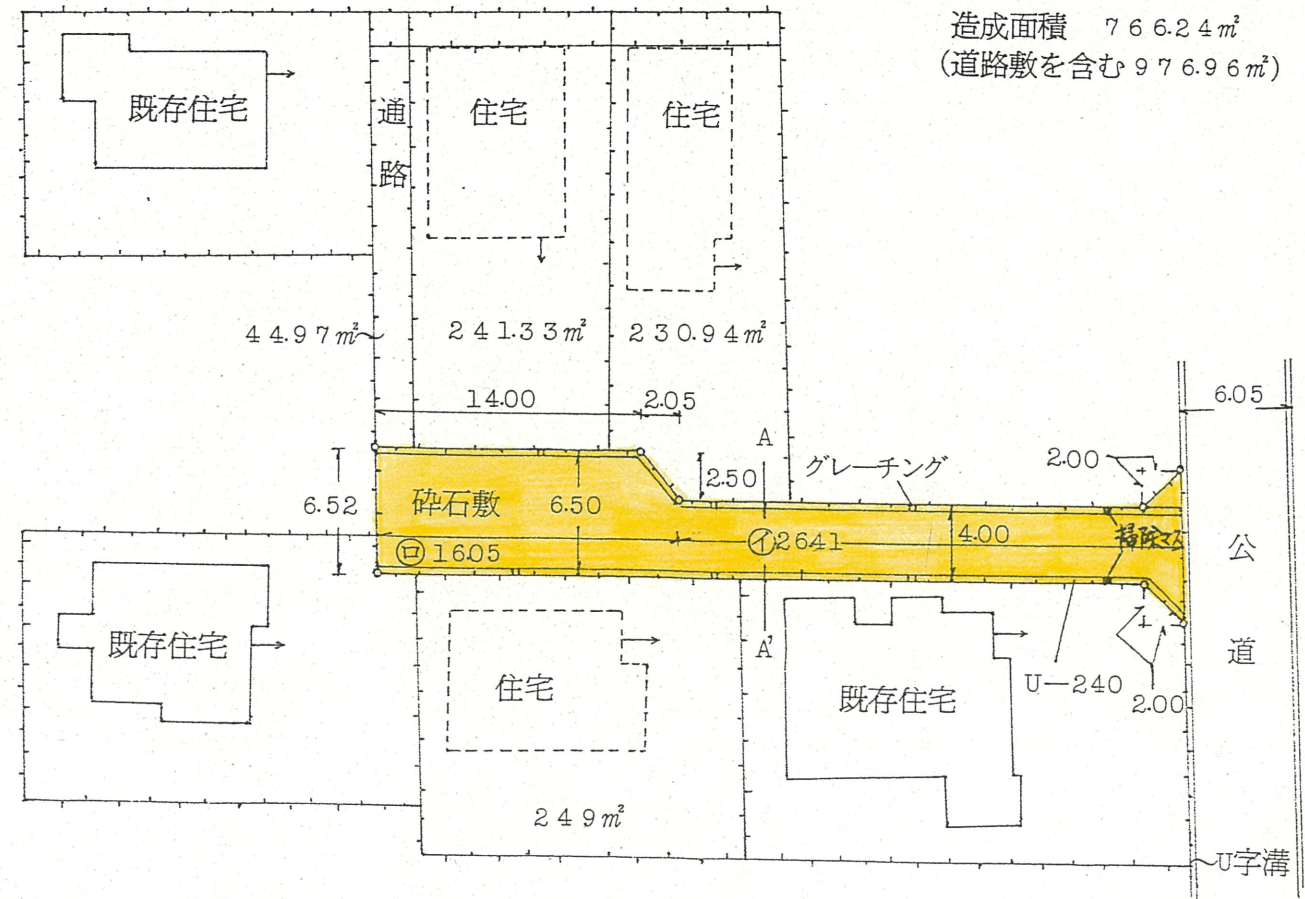


2 断面図

縮尺 1 : 30  
単位 m (U字溝構造図はmmで表示)



(実測図) 縮尺 1 : 400  
(詳細は別紙参照)  
単位 m



造成面積 766.24 m²  
(道路敷を含む 976.96 m²)