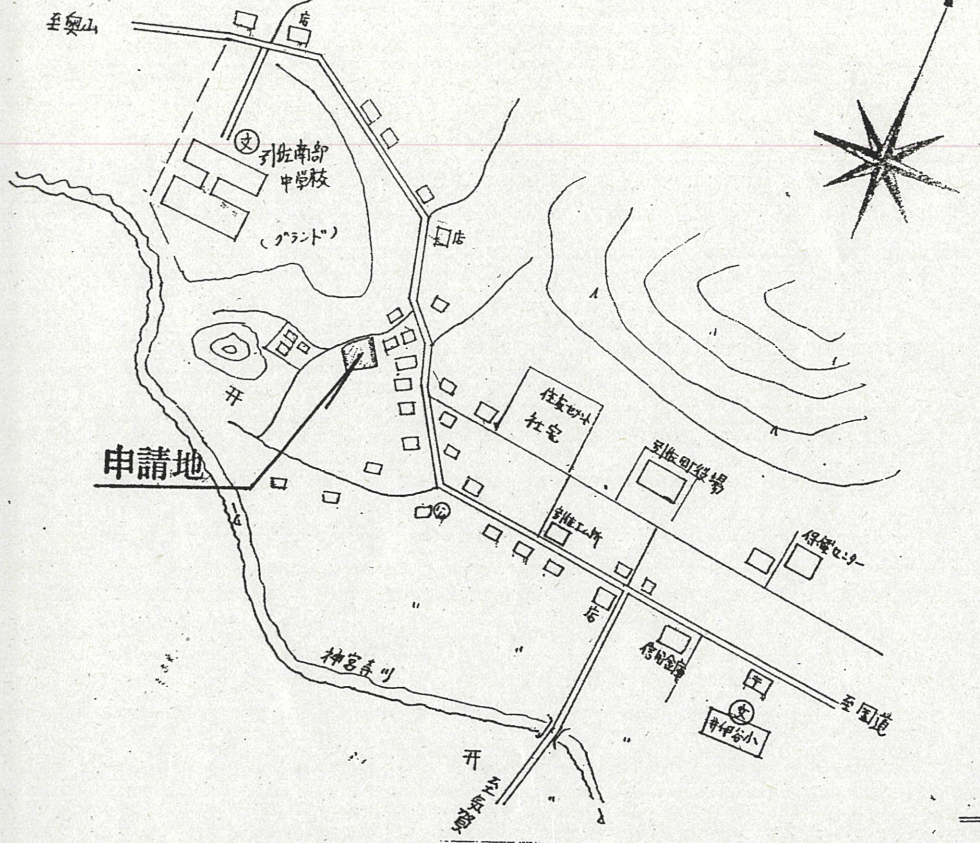


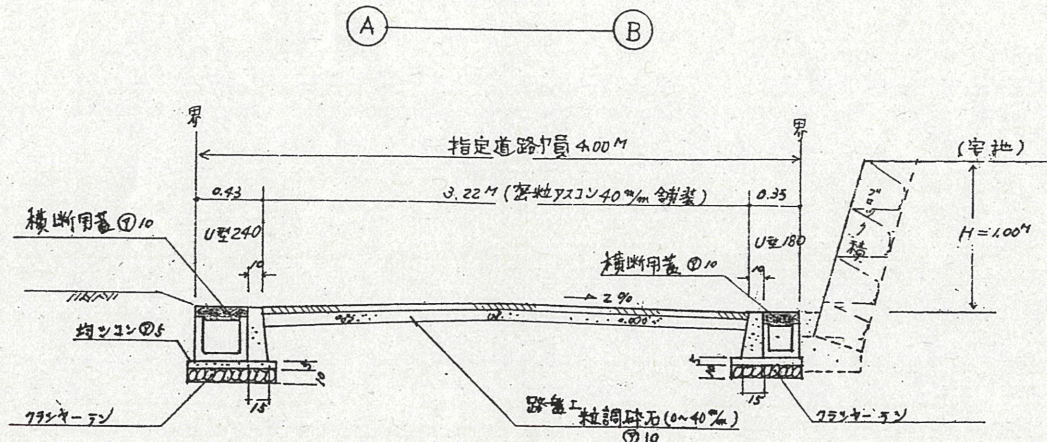
附近見取図

引佐郡引佐町 井伊谷 地内



2 道路断面図

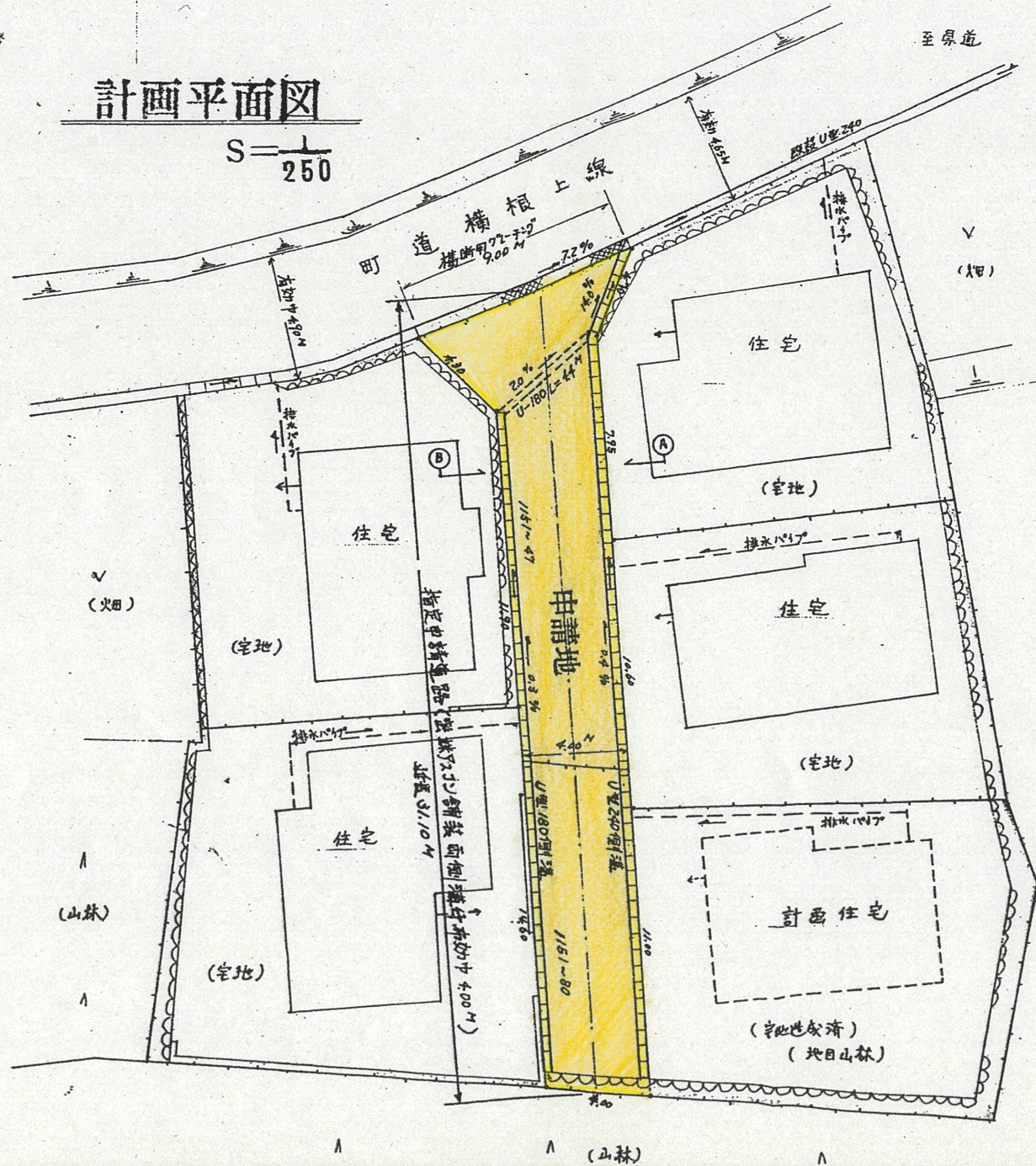
S = 1/50



道路位置指定図	指定番号	土S59-1
引佐町井伊谷	指定年月日	S61.11.1.

計画平面図


S = 1/250



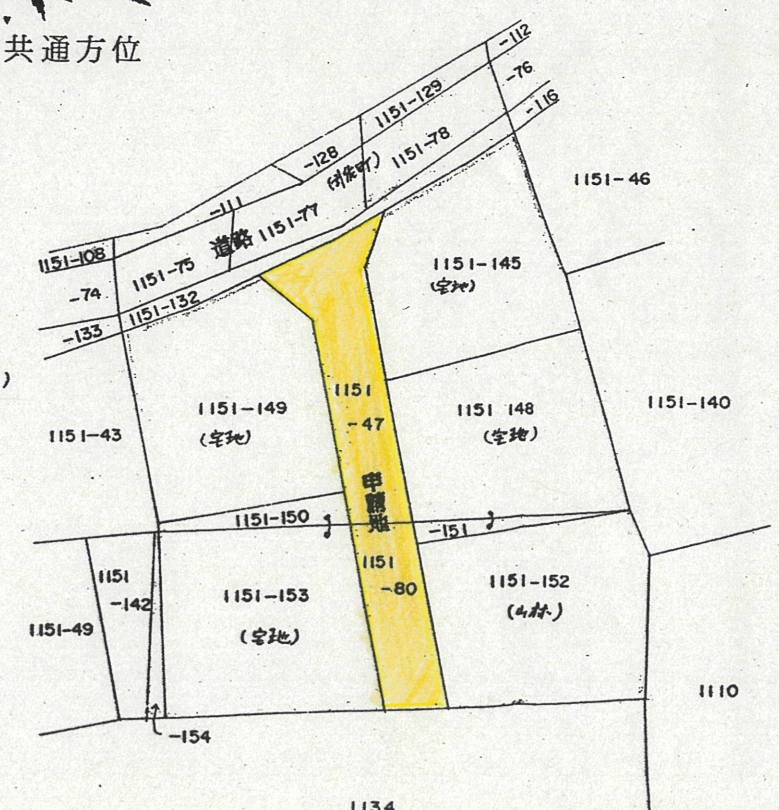
公図写

S = 1/500

引佐郡引佐町井伊谷字天白



凡例	
	道路
	開発区域
	指定道路



※ この開発区域総面積 974,02㎡