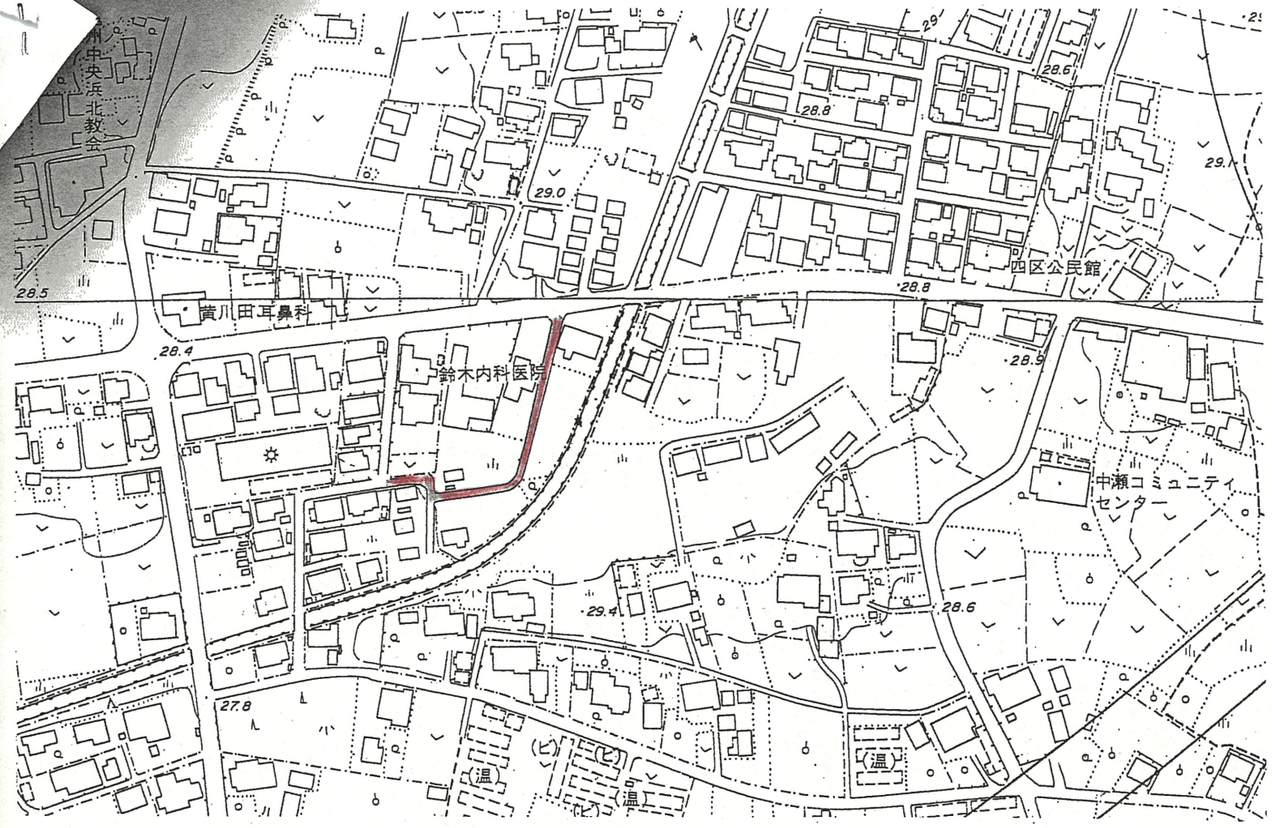

案　内　図



断　面　図

S = 1 / 100

- この図面に示す道路は、建築基準法第42条第1項第5号に基づき指定された道路位置指定です。
- この図面は、閲覧用に作成したものの写しで、道路位置指定の証明にはなりません。
- 不明な点については、下記までお問い合わせください。

〈053〉585－1163

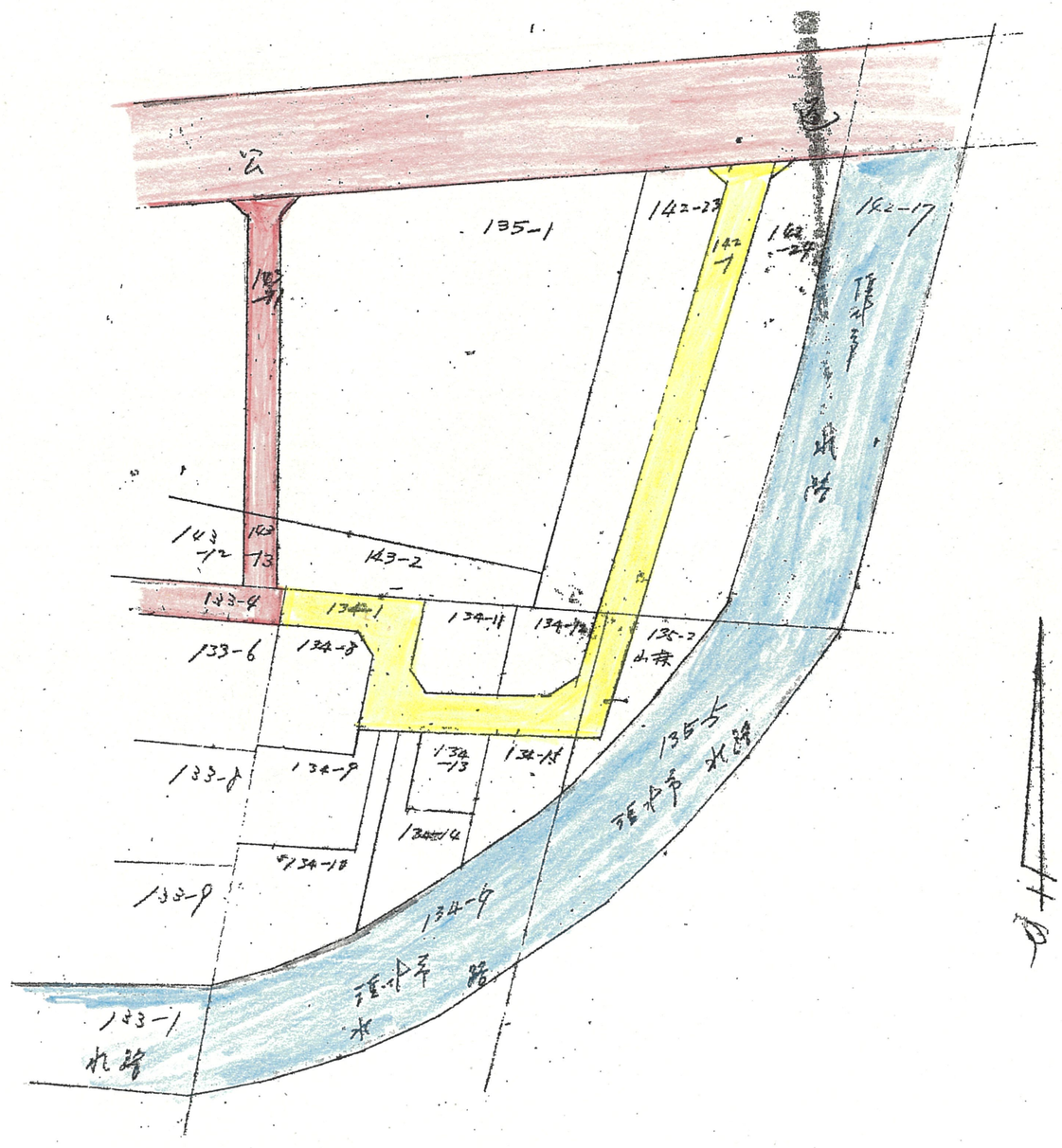

公　図　写　S = 1 / 600

46-28　　S46 . 10 . 4

53

№ 1

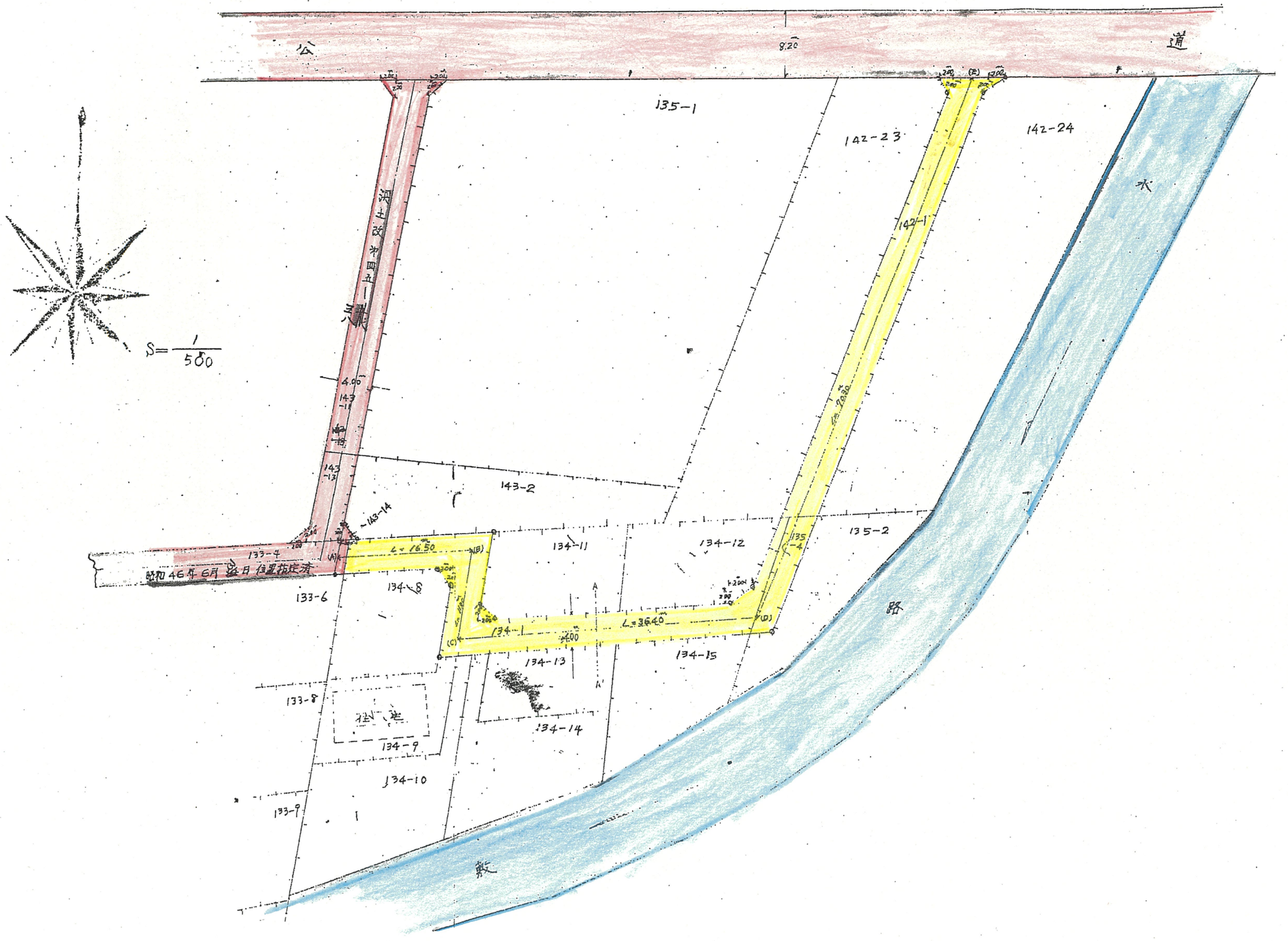
公
道
8.20
135-1
142-23
142-24
142-1
水
路
敷
S=1/500
4.06
143-1
143-13
143-2
143-14
133-4
昭和46年6月 道路位置指定済
133-6
134-8
L=16.50
134-11
134-12
135-2
135-4
L=36.40
134-15
134-13
134-14
133-8
134-9
134-10
133-9

平　　面　　図　S＝1／500