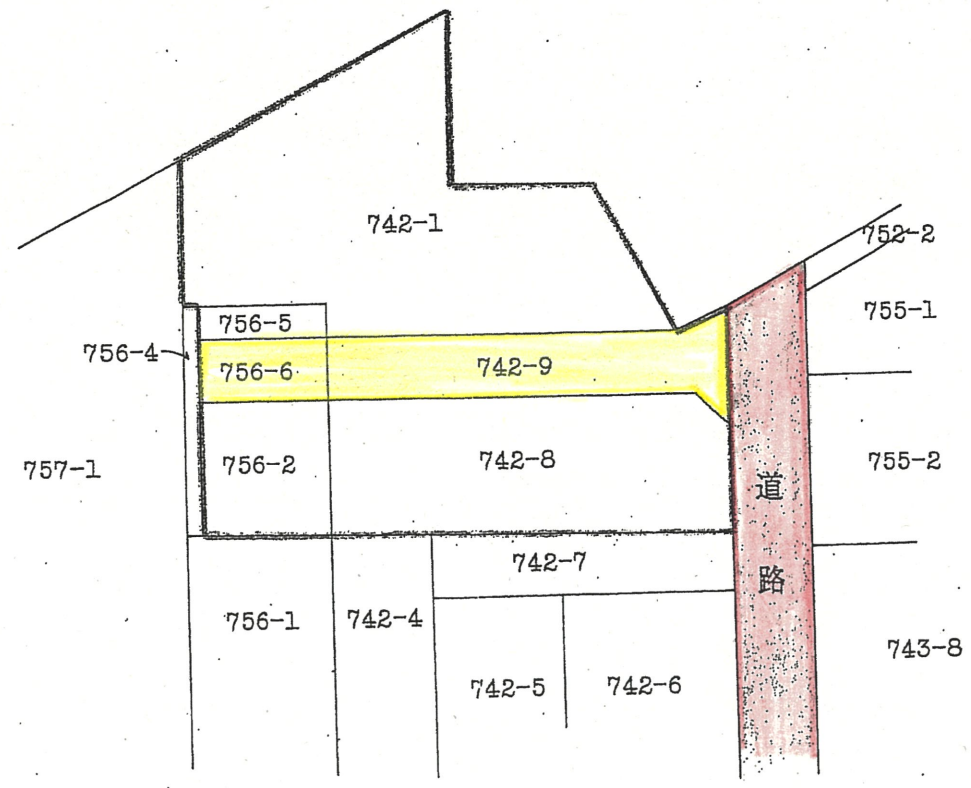


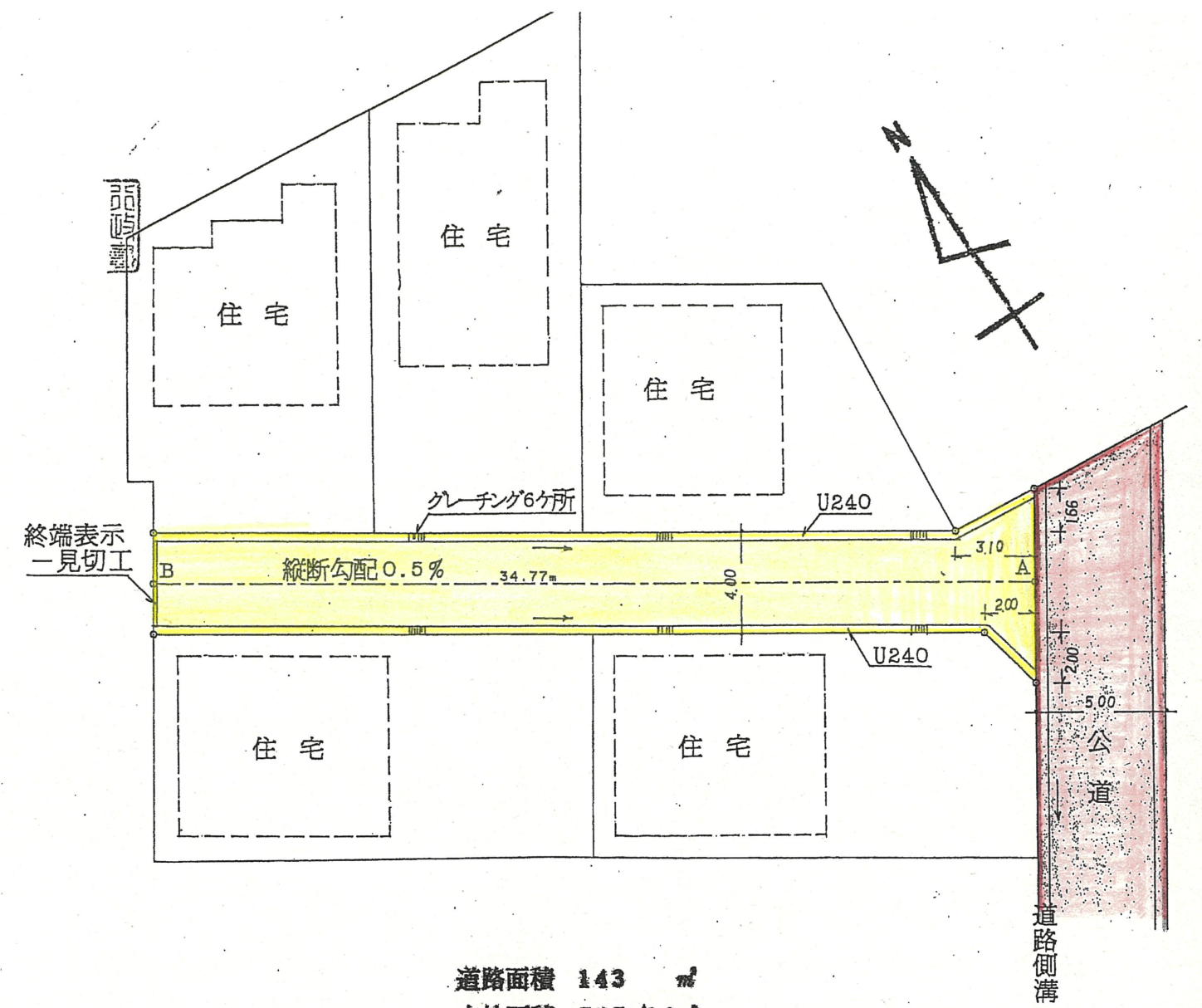
800-1



公図写 S = 1 / 500

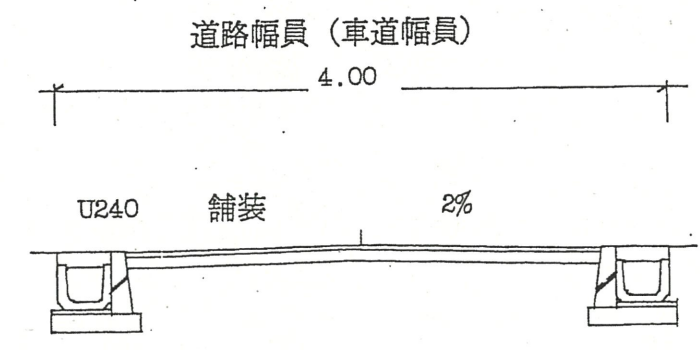
- この図面に示す道路は、建築基準法第42条第1項第5号に基づき指定された道路位置指定です。
- この図面は、閲覧用に作成したものの写しで、道路位置指定の証明にはなりません。
- 不明な点については、下記までお問い合わせください。

(053) 5 8 5 - 1 1 6 3



|      |        |                |
|------|--------|----------------|
| 道路面積 | 143    | m <sup>2</sup> |
| 宅地面積 | 717.90 | m <sup>2</sup> |
| 計    | 860.90 | m <sup>2</sup> |

平面図 S = 1 / 250



断面図 S = 1 / 50

7-7 H 8.6.3