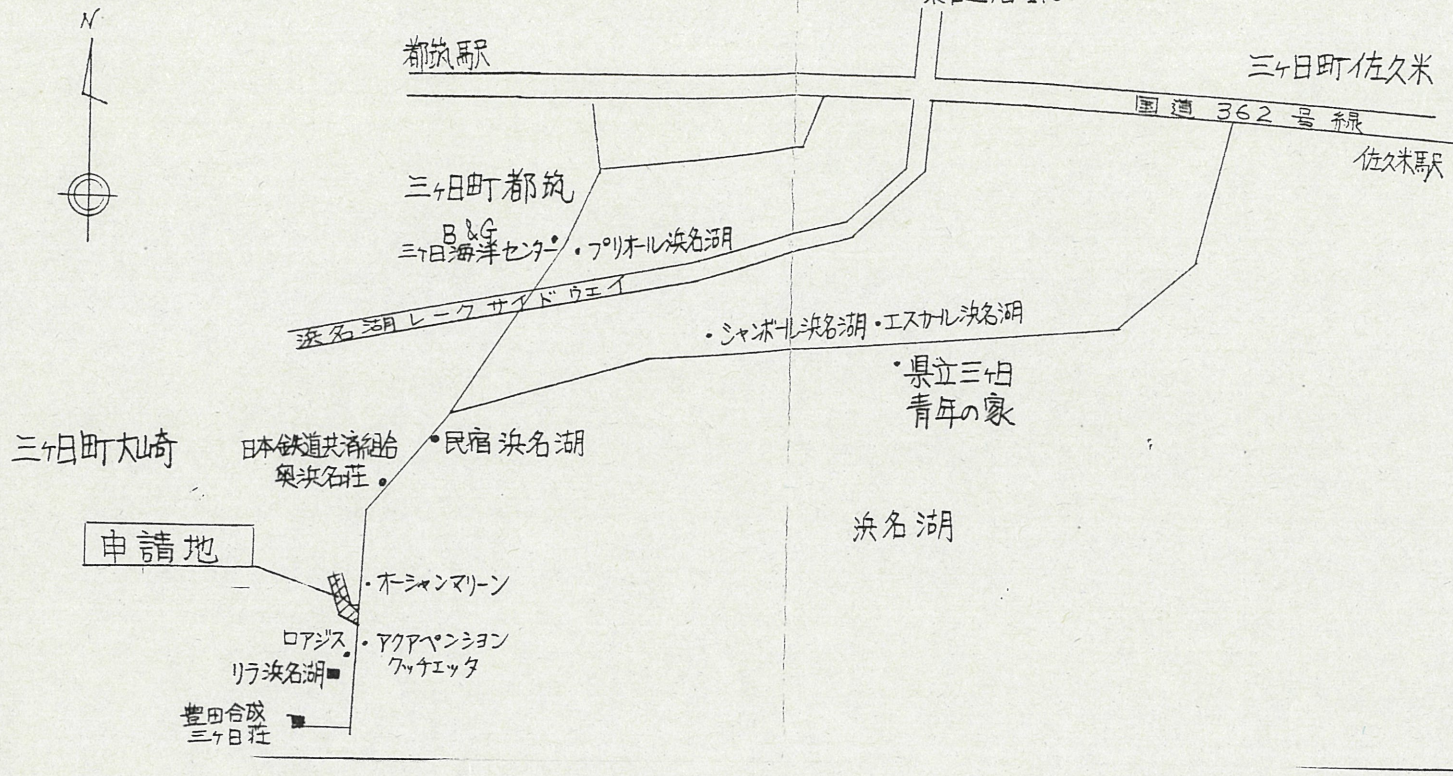
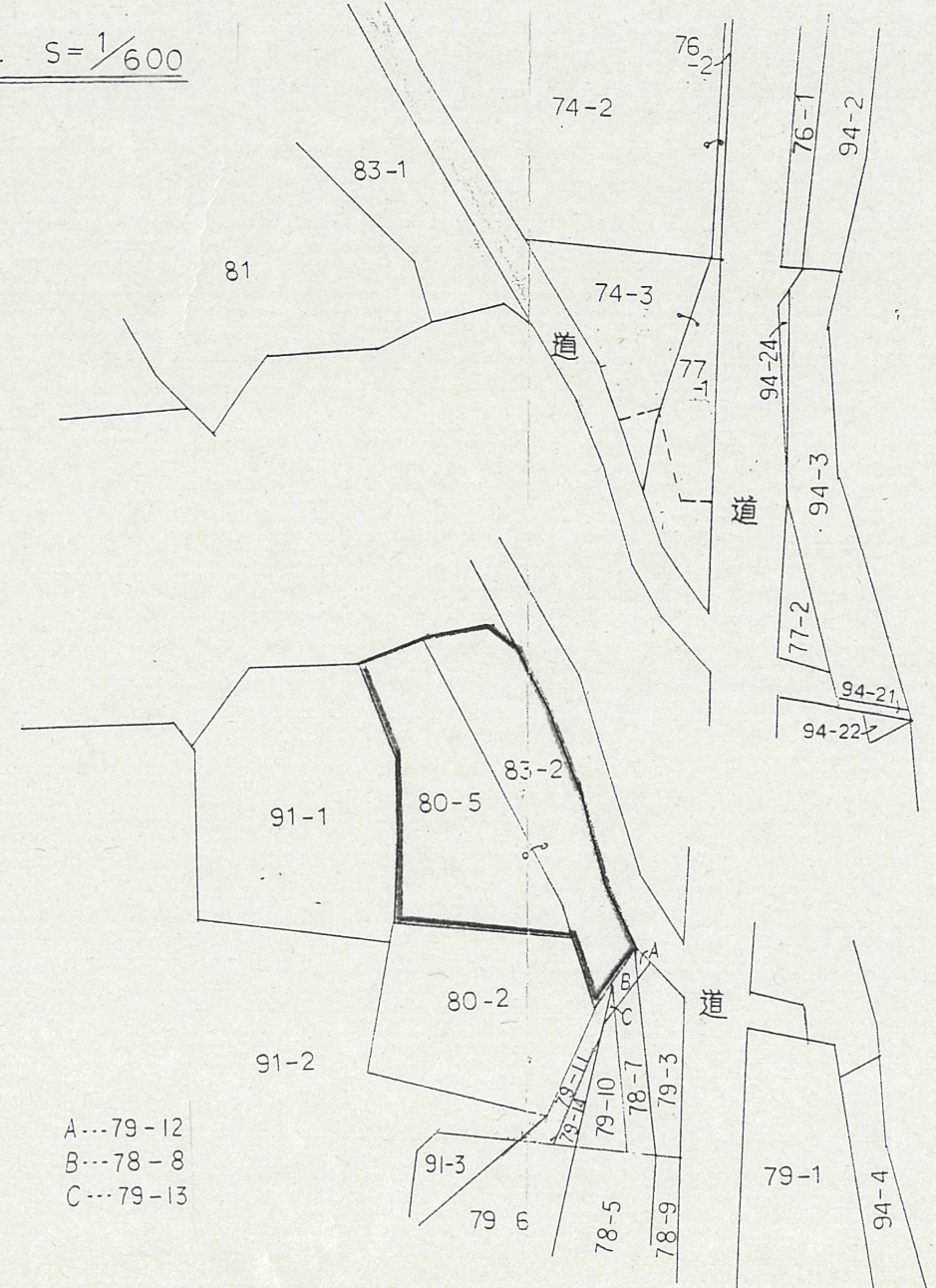


付近見取図



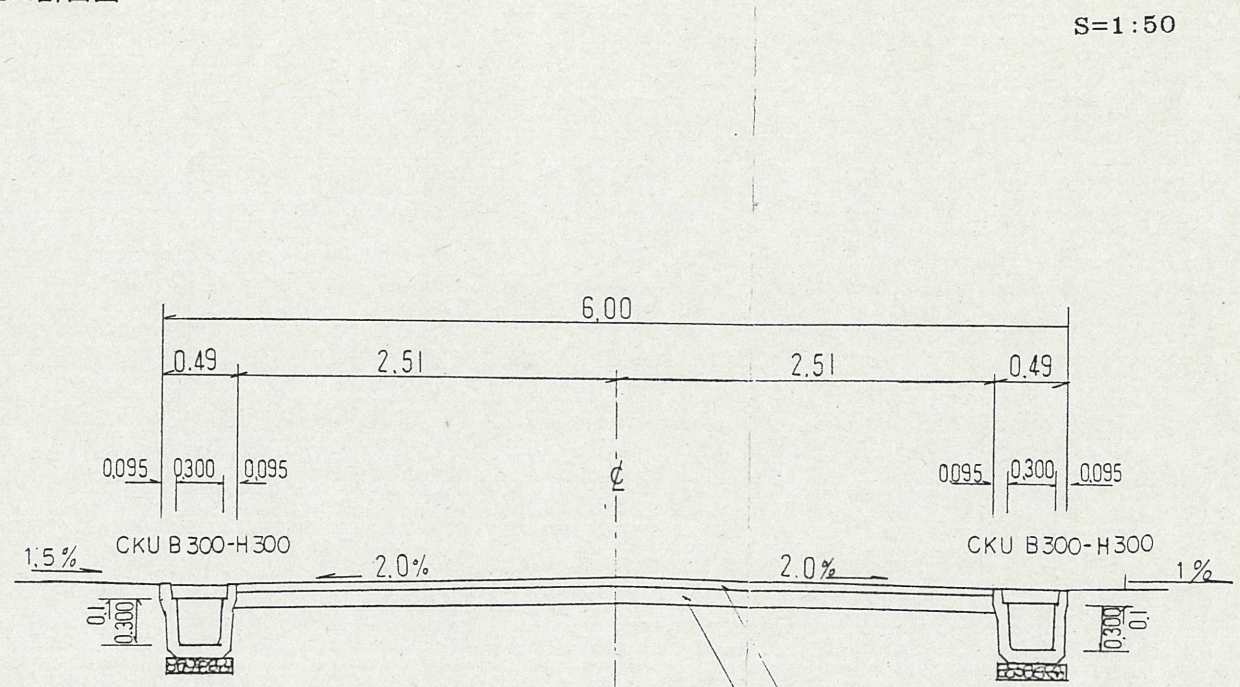
公図写 S=1/600



A...79-12
B...78-8
C...79-13

道路位置指定図	指定番号	土第7-4
三ヶ日町大崎地内	指定年月日	H8.3.7

道路断面図



実測図 S=1:400

