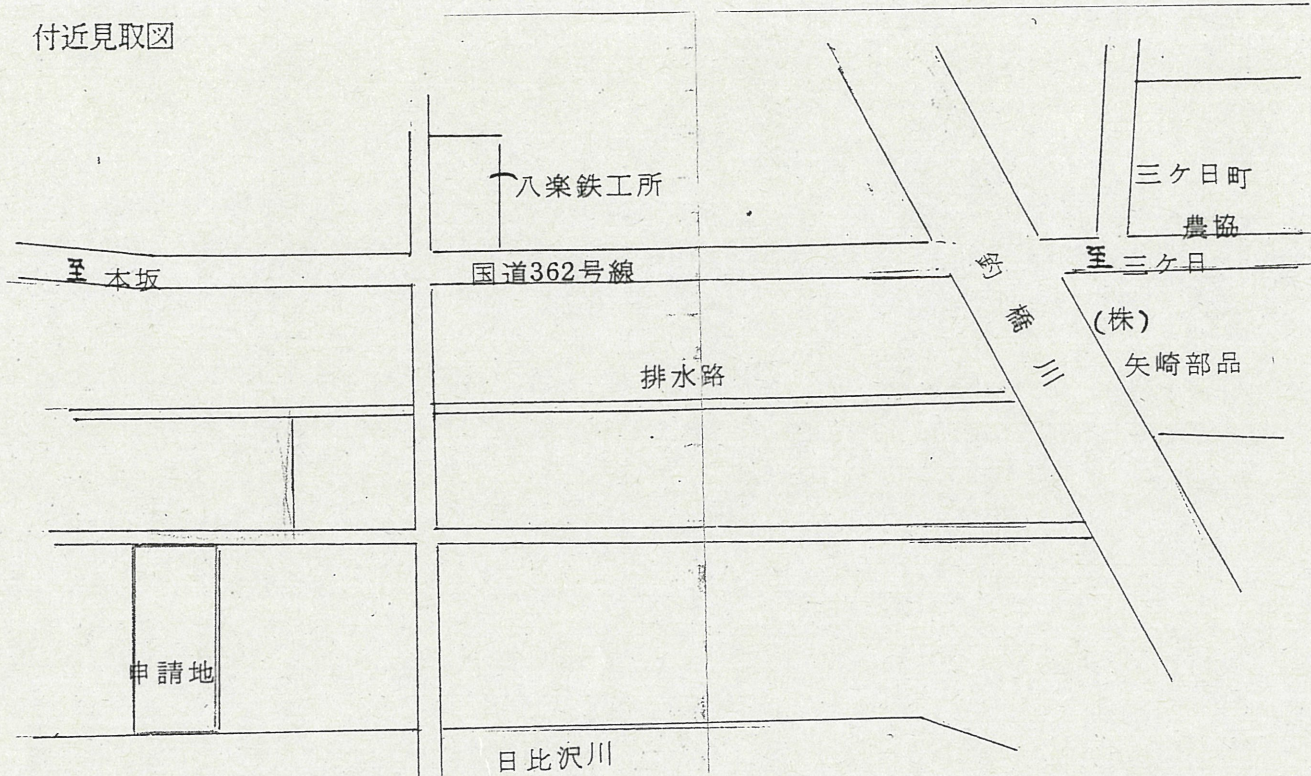
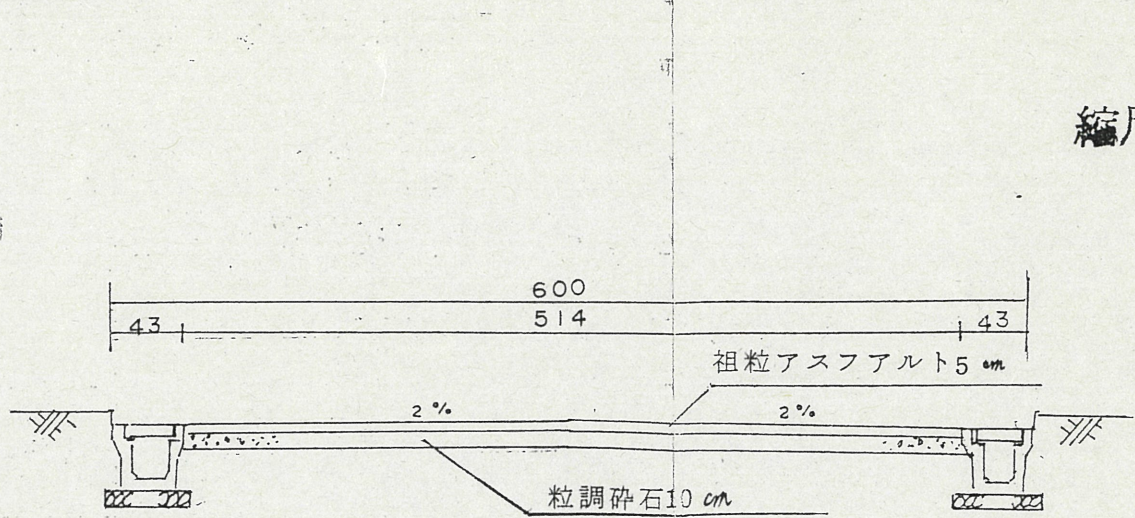


道路位置指定図	指定番号	土第7-2
三ヶ日町鶴代地内	指定年月日	H7.8.31

付近見取図

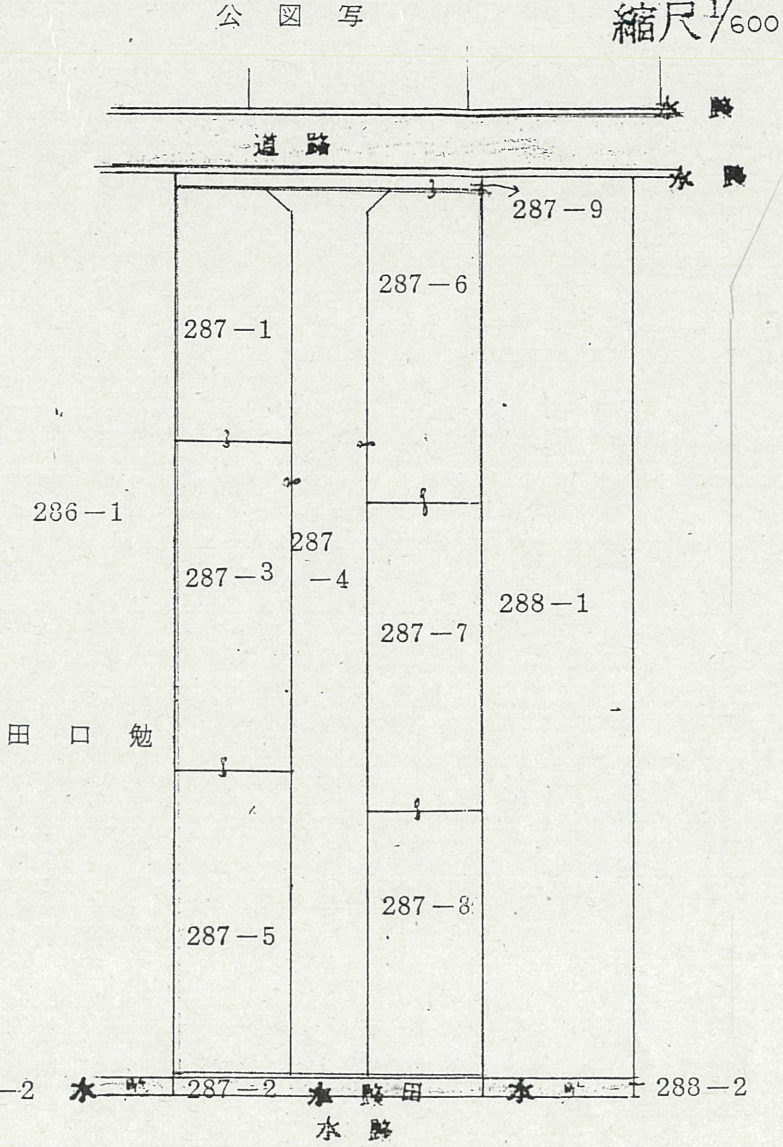


道路断面図

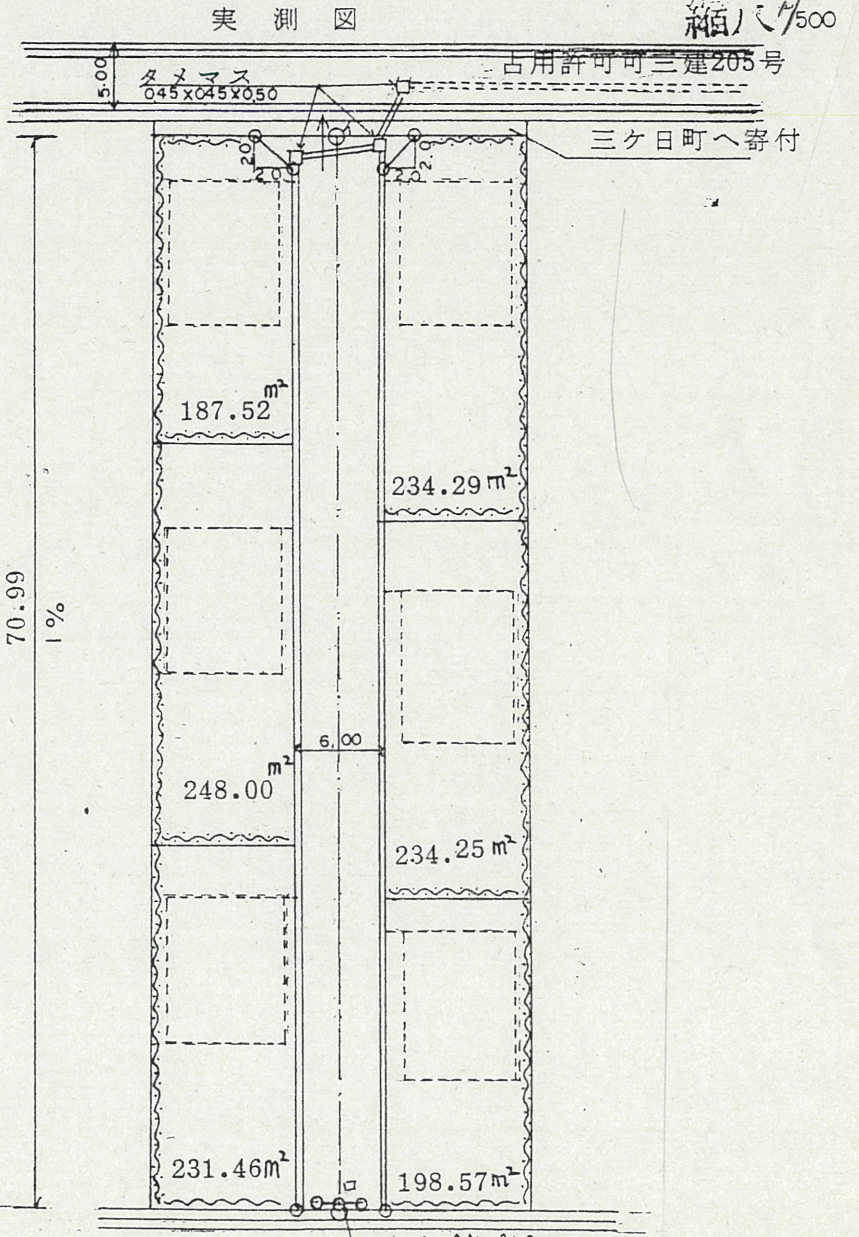


縮尺 1/50

地籍図 (実測図及び公図写し)



縮尺 1/600



縮尺 1/500

