

ハザードマップを閲覧・印刷する方へ

【浜松市防災マップ・定型資料(PDF)のハザードマップを公開】

パソコン

1 浜松市防災マップ

1-① 浜松公式ホームページ ホーム画面




マウスをスクロールして
ホームページの中間領域を
表示

「ハザードマップ」を
クリック

※ サイト内を検索 または、
「ハザードマップ」で検索し、
「ハザードマップ/浜松市防災マップ/津波水深深マップ」または、
「ハザードマップ(浜松市防災マップ・津波水深深マップ)」を
クリックすると1-②(2-②)の画面に移動します。

1-② ハザードマップ(浜松市防災マップ・津波浸水深マップ)画面



ハザードマップ(浜松市
防災マップ(洪水ハザードマップ等))
津波浸水深マップ(防潮堤整備前後の沿岸部)

「浜松市防災マップ
(洪水ハザードマップ等)」を
クリック
定型資料(PDF)のハザード
マップより明瞭で、多種類の
情報を閲覧・印刷できる画
面へ移動

1-③ 浜松市防災マップ 利用条件画面

“必ず”利用条件を最後までご確認ください、同意してください。
重要な説明事項があります。



利用条件を確認後、
「同意する」を
クリック

1-④ 浜松市防災マップ スタート画面【避難情報(発令中)等の最新情報を表示】



画面上の地図部分を
大きく表示したい場合は、
「拡大」をクリックして
必要のないウィンドウを閉じ
る

1-⑤ 浜松市防災マップ 閲覧・印刷の操作メニューについて

地図上の任意の場所を拡大して、閲覧できます。
また、レイヤーリストで選んだ情報を、地図上に重ねて閲覧できます。

※ マップを印刷する場合は、印刷のアイコンをクリックしてください。

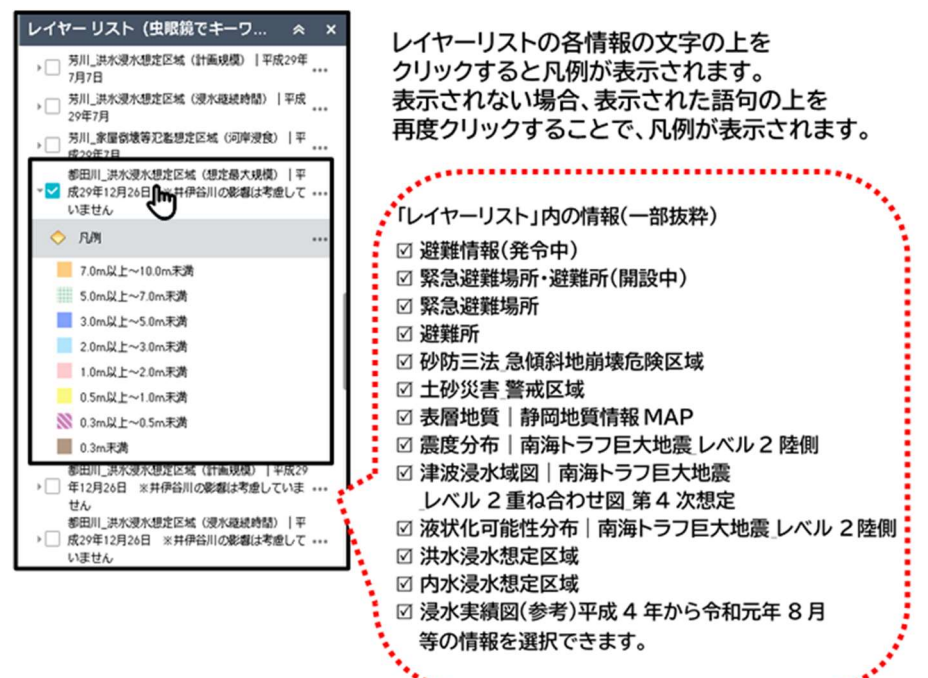
(Ⓢ レイヤーリストから選択する情報が多すぎると、印刷の設定時にエラーが表示される場合があります。
その場合、レイヤーリストのチェックボックスのチェックを外し、選択情報を減らしてください。)



- レイヤーリスト
- スクロールしてレイヤーリストの情報を確認
 - チェックボックスをクリックして情報を選ぶ (☑)
 - 必要のない情報はチェックボックスのチェックを外す

※ 本市では、洪水ハザードマップについて、平成27年の水防法改正に基づき、想定しうる最大規模の降雨による「洪水浸水想定区域」等の公表をしています。
ハザードマップを印刷する際には、洪水浸水想定区域について(想定最大規模)を選んでください。

1-⑤-a 浜松市防災マップ「レイヤーリスト」内の凡例の閲覧について



レイヤーリストの各情報の文字の上をクリックすると凡例が表示されます。
表示されない場合、表示された語句の上を再度クリックすることで、凡例が表示されます。

- 「レイヤーリスト」内の情報(一部抜粋)
- ☑ 避難情報(発令中)
 - ☑ 緊急避難場所・避難所(開設中)
 - ☑ 緊急避難場所
 - ☑ 避難所
 - ☑ 砂防三法 急傾斜地崩壊危険区域
 - ☑ 土砂災害 警戒区域
 - ☑ 表層地質 | 静岡地質情報 MAP
 - ☑ 震度分布 | 南海トラフ巨大地震 レベル 2 陸側
 - ☑ 津波浸水域図 | 南海トラフ巨大地震 レベル 2 重ね合わせ図 第 4 次想定
 - ☑ 液状化可能性分布 | 南海トラフ巨大地震 レベル 2 陸側
 - ☑ 洪水浸水想定区域
 - ☑ 内水浸水想定区域
 - ☑ 浸水実績図(参考)平成4年から令和元年8月等の情報を選択できます。

1-⑤-b 浜松市防災マップ 検索(地図上の任意の場所の閲覧)について



住所、施設名を入力後、
「Enter」キーを押下または、
「Q」をクリックすると
場所を検索します。

1-⑤-c 浜松市防災マップ「印刷」内のマップタイトルの変更について

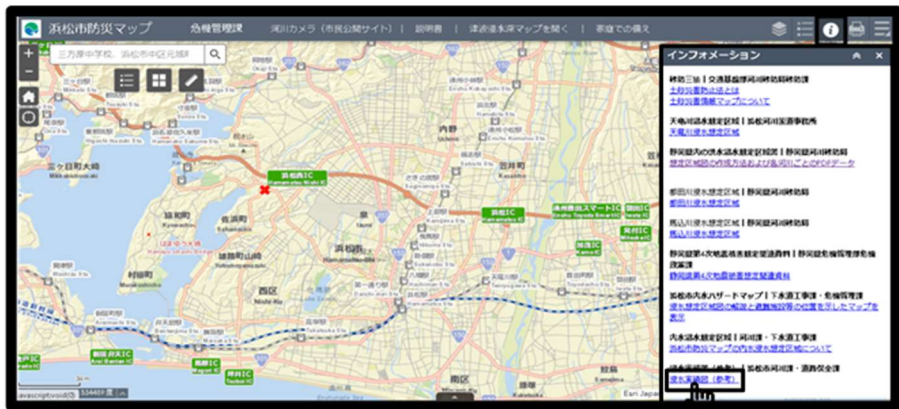


「マップタイトル」にタイトルを入力すると印刷時、左上の「浜松市防災マップ」の表示が、入力したタイトルに変更されて印刷されます。

※凡例は固定のため、指定していないレイヤーの凡例も表示されます。

1-⑤-d 浜松市防災マップ インフォメーションについて

リンク先より詳細説明、最新情報、参考情報等を閲覧できます。



「インフォメーション」のお問合せ先

静岡県交通基盤部 河川砂防局砂防課
電話番号 054-221-3044

国土交通省中部地方整備局 浜松河川国道事務所
電話 053-466-0111

静岡県交通基盤部 河川砂防局河川企画課
電話 054-221-3038

静岡県危機管理部 危機政策課
電話 054-221-3731

浜松市役所上下水道部 下水道工事課(中区住吉五丁目 13-1)
電話 053-474-7514

浜松市役所土木部 河川課
電話 053-457-2451

浜松市役所土木部 道路保全課
電話 053-457-2425

浜松市役所 危機管理課
電話 053-457-2537

知りたい情報の下線の文字の上をクリックすると外部のウェブページを表示します。

(リンク先でのウェブページ閲覧方法等については、それぞれのウェブページ管理者へお問合せください。)

2 定型資料(PDF)のハザードマップ

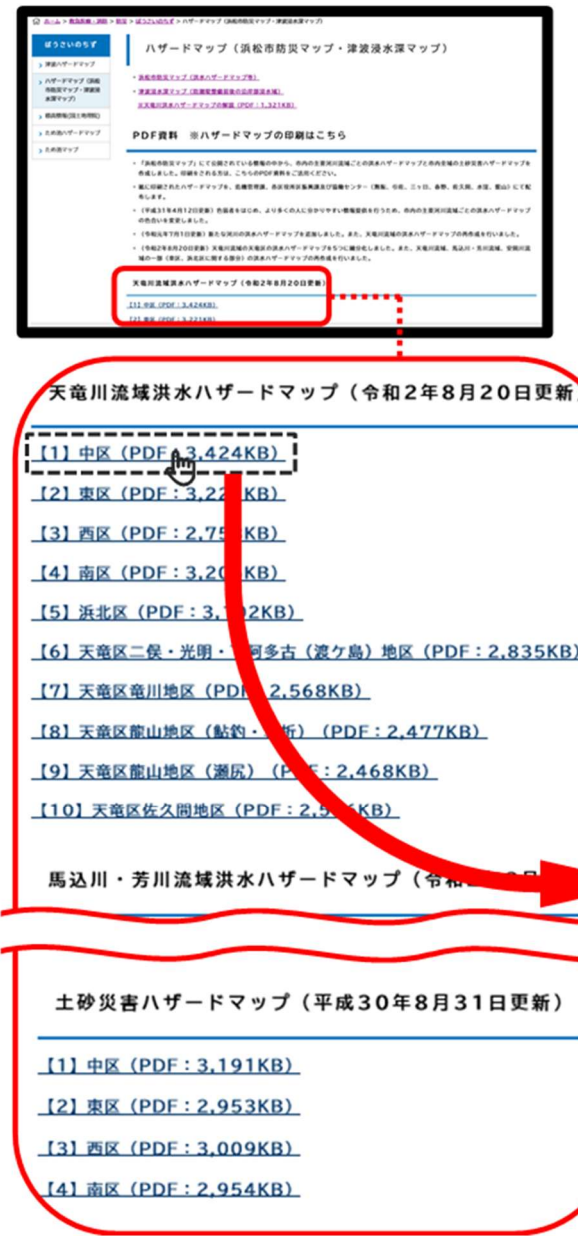
2-① 浜松公式ホームページ ホーム画面



スクロールしてホーム画面の中間領域を表示

「ハザードマップ」をクリック

2-②ハザードマップ(浜松市防災マップ・津波浸水深マップ)画面



天竜川流域洪水ハザードマップ (令和2年8月20日更新)

- [1] 中区 (PDF: 3,424KB)
- [2] 東区 (PDF: 3,277KB)
- [3] 西区 (PDF: 2,757KB)
- [4] 南区 (PDF: 3,207KB)
- [5] 浜北区 (PDF: 3,102KB)
- [6] 天竜区二俣・光明・河多古(渡ヶ島)地区 (PDF: 2,835KB)
- [7] 天竜区竜川地区 (PDF: 2,568KB)
- [8] 天竜区龍山地区(鮎釣・新) (PDF: 2,477KB)
- [9] 天竜区龍山地区(瀬尻) (PDF: 2,468KB)
- [10] 天竜区佐久間地区 (PDF: 2,527KB)

馬込川・芳川流域洪水ハザードマップ (令和2年8月20日更新)

土砂災害ハザードマップ (平成30年8月31日更新)

- [1] 中区 (PDF: 3,191KB)
- [2] 東区 (PDF: 2,953KB)
- [3] 西区 (PDF: 3,009KB)
- [4] 南区 (PDF: 2,954KB)

※定型資料(PDF)の
★主要河川流域ごとの洪水ハザードマップ
★土砂災害ハザードマップを閲覧・印刷する場合、
下線の文字の上をクリック

③ 発行日時点の情報です。ハザードマップの発行日を必ずご確認ください。(印刷したマップの右下に記載)

※いままでは、令和元年7月1日発行

参考

「浜松市防災マップ」の操作説明について

画面上部「浜松市防災マップ」の表示の右側に「説明書」があります。「説明書」をクリックすると操作マニュアルがご覧いただけます。

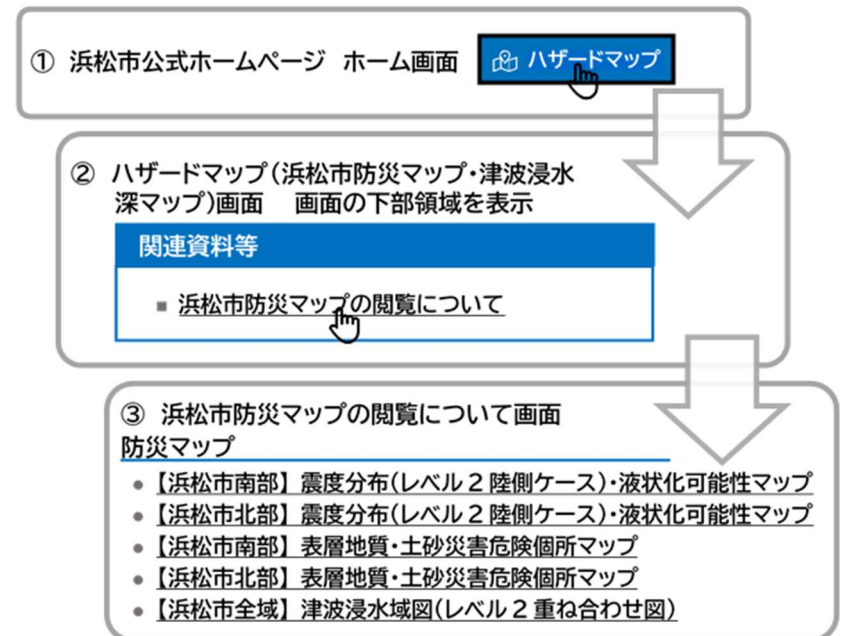
「高潮ハザードマップ」について

よくお問合せいただきます「高潮浸水想定区域図」については、まだ浜松市では公表していません。静岡県が、公表のための準備をすすめています。

お問合せ先

静岡県交通基盤部河川砂防局 河川企画課
電話 054-221-2458

定型資料(PDF)の「浜松市地震防災マップ」の閲覧について



- ① 浜松市公式ホームページ ホーム画面 **ハザードマップ**
- ② ハザードマップ(浜松市防災マップ・津波浸水深マップ)画面 画面の下部領域を表示
関連資料等
■ **浜松市防災マップの閲覧について**
- ③ 浜松市防災マップの閲覧について画面
防災マップ
 - ・【浜松市南部】震度分布(レベル2陸側ケース)・液状化可能性マップ
 - ・【浜松市北部】震度分布(レベル2陸側ケース)・液状化可能性マップ
 - ・【浜松市南部】表層地質・土砂災害危険箇所マップ
 - ・【浜松市北部】表層地質・土砂災害危険箇所マップ
 - ・【浜松市全域】津波浸水域図(レベル2重ね合わせ図)

浜松市危機管理課 令和3年3月19日作成
(電話 053-457-2537)