街廓原子一覧表用紙（No. 76BL

略　　図

坪

計算面積 =

角切面積 =

換地面積 =

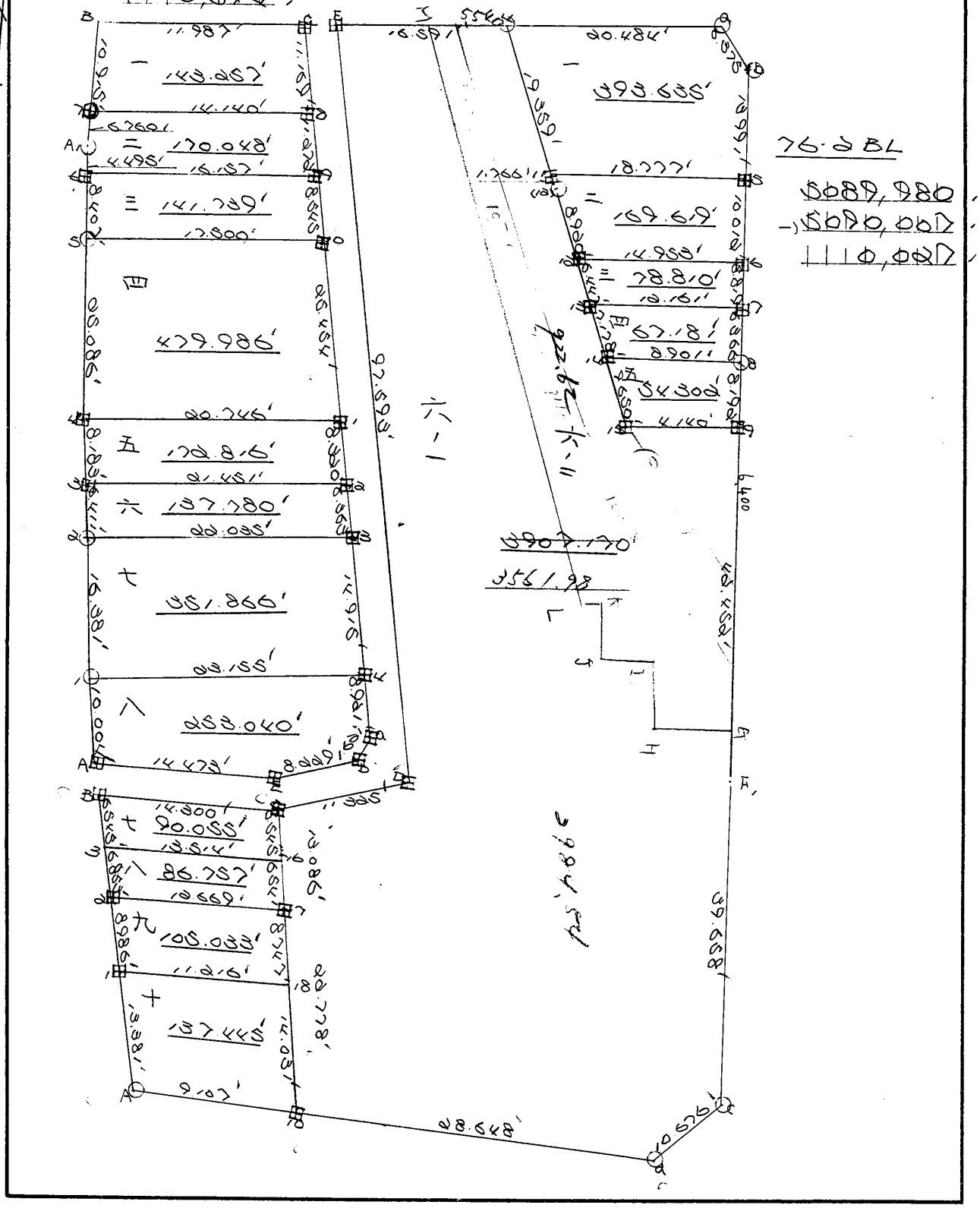

不二測量株式会社

B.L 略図

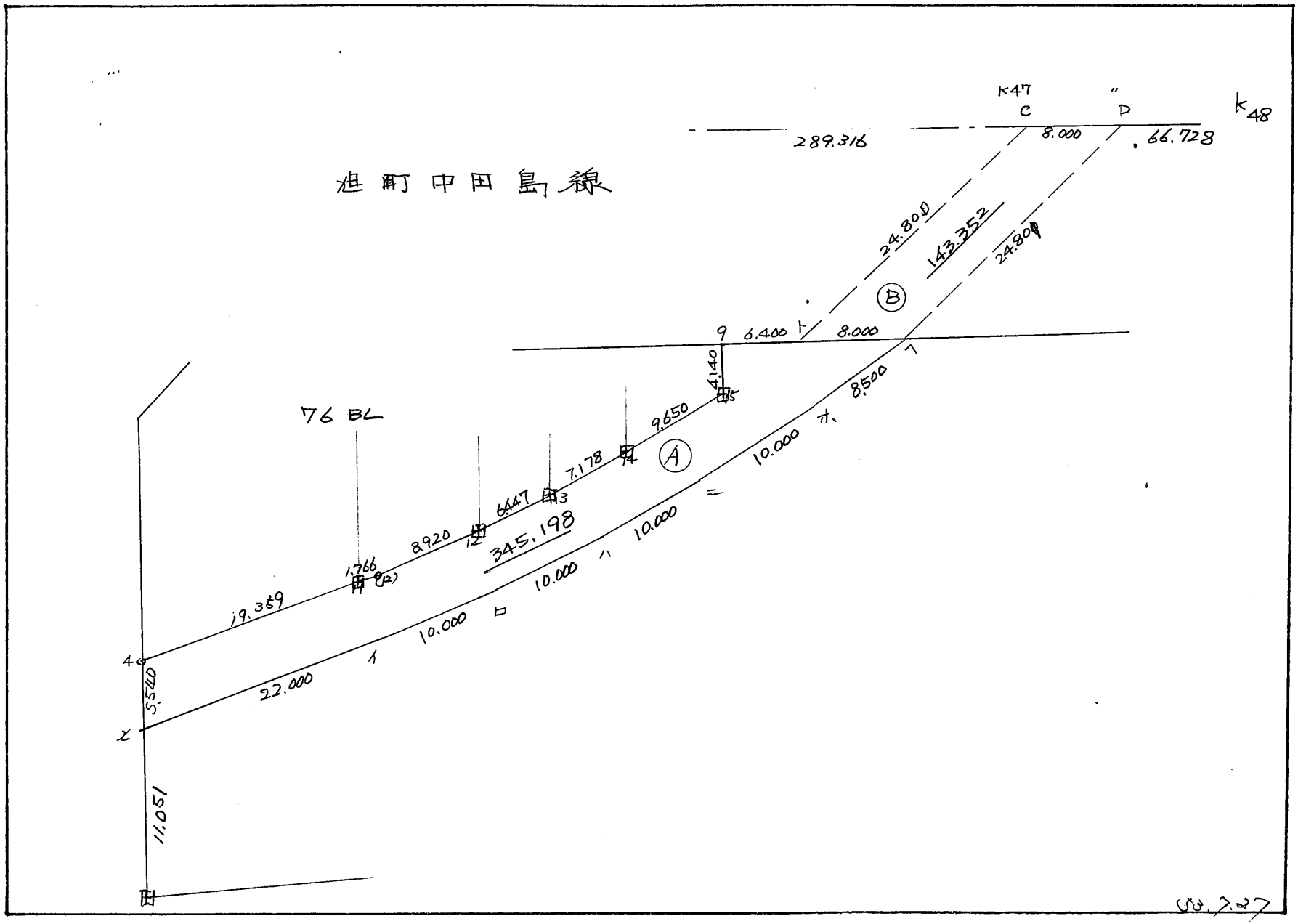

S.3.2.7

都市計画部清算課

略図 B.L

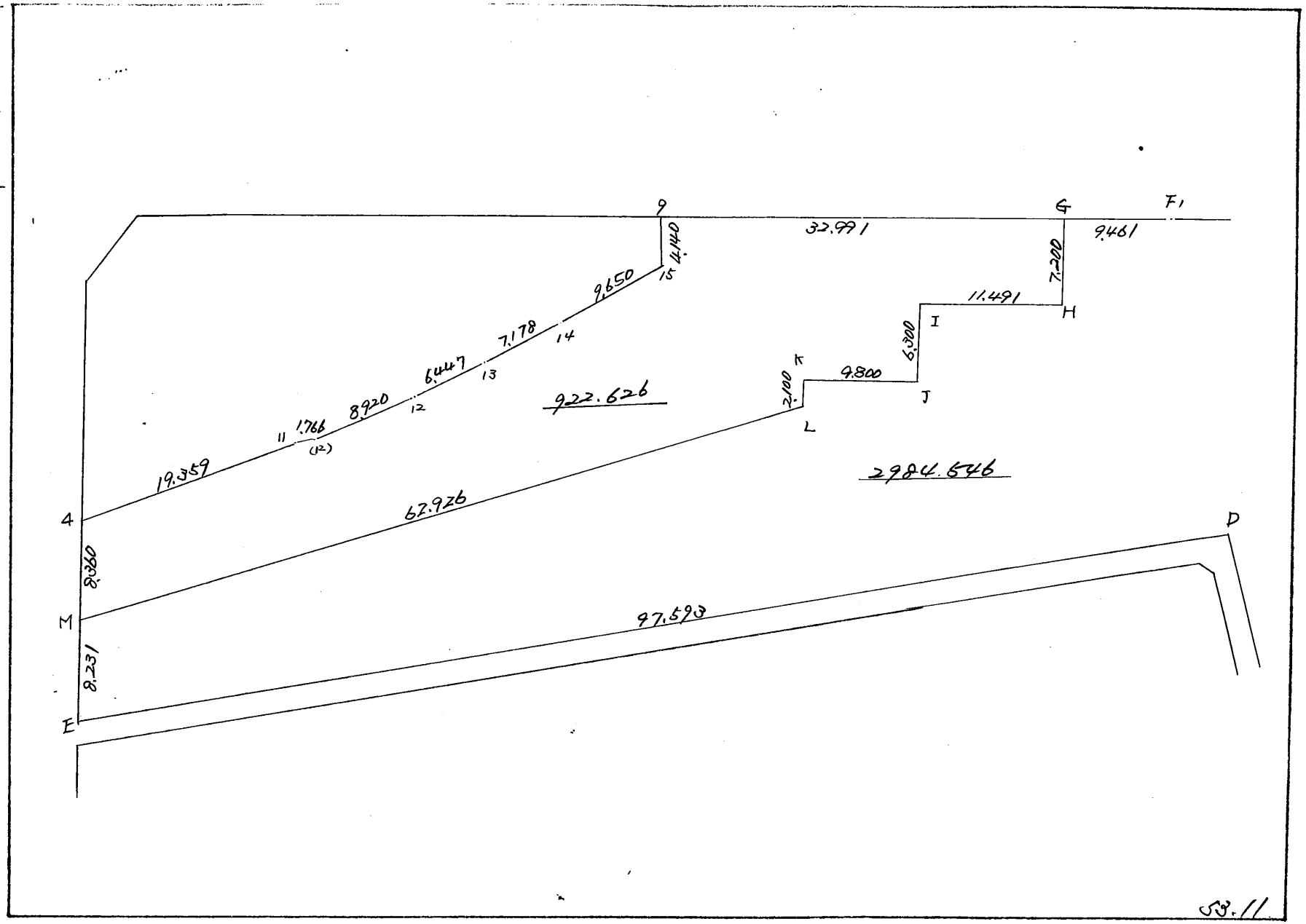

横市吉画鉛治筆譜

街角点座標及街区面積計算簿

街区番号（No. 76-1 BL）　1

点	方向角(A)	距離(S)	CosA (1) SCosA	sinA (2) SsinA	x	y	(3) 複緯距	(4) 複経距	(1) × (4)	(2) × (3)
A					3000333	69934045				
1	348 49 5	10.004	9.814	1.940	3102.519	69936.185				
2	351 35 9	16.381	16.005	2.597	3096.314	69938.582				
4	350 20 29	14.594	14.464	1.945	3081.850	69940.527				
5	354 25 14	25.086	24.967	2.439	3056.883	69942.966				
A1	356 8 49	12.902	12.873	0.867	3044.010	69943.833				
B	358 13 47	17.675	17.667	0.546	3026.343	69944.379				
C	86 2 53	11.987	0.826	11.958	3025.517	69932.421				
11	167 6 8	56.440	55.016	12.598	3080.533	69919.823				
12	167 31 14	8.320	8.124	1.798	3088.657	69918.025				
14	167 0 36	21.078	20.734	4.783	3109.391	69913.242				
a	166 40 33	8.921	8.681	2.056	3118.072	69911.186				
b	209 21 49	1.521	1.413	0.795	3119.485	69911.981				
点検点座標計算								Σ		
								倍面積		
								面積		

不二測量株式会社

街角点座標及街区面積計算簿

街区番号（No. 76-1BL ）

点	方向角(A)	距離(S)	CosA (1) SCosA	sinA (2) SsinA	x	y	(3) 複緯距	(4) 複経距	(1) × (4)	(2) × (3)
E	251°14′37″	8.029	-2.546	-7.799	3000.131	599.9773				
A	269°10′1″	14.473	0.000	14.473	3000.333	6993.0445				
点検点座標計算								Σ		
								倍面積		
								面積		1850.546

不二測量株式会社

76-1BL

換地面積計算用紙（不正形用）

角頂	夾角	辺長	方位角	緯距 +	緯距 −	経距 +	経距 −	複経距	倍面積 +	倍面積 −	地番
〉											
B		10,915,358,347		10,910			0,337				
C		11,987,86 4,55		0,886		11,998					
D		11,157,167 6 8			10,887	4,475					
〉		14,140,466,337			0,849		14,114				
										143,857	

不二測量株式会社

26-1 BL

換地面積計算用紙（不正形用）

角頂	夾角	辺長	方位角	緯距 +	緯距 −	経距 +	経距 −	複経距	倍面積 +	倍面積 −	地番
	11°		° ′								
6											
A		4,485.3568		4,485			0.304				
7		6,760.388 13		6,760			0.007				
8		14,140.86 3382		0.847		14.114					
9		11,921.67 6 8			10.988	4.576					
6		16,157.465 7			1.03		16.119				
										170.048	

不二測量株式会社

26-1BL

三

換地面積計算用紙（不正形用）

角頂	夾角	辺長	方位角	緯距 +	緯距 −	経距 +	経距 −	複経距	倍面積 +	倍面積 −	町地名番
	三 ° ′	,	° ′	,	,	,	,	-- ,	,	,	
5		,		,	,	,	,	-- ,	,	,	
6		8,407.56 8.49		8,388 ,	,	,	0.555 ,	-- ,	,	,	
9		16,157.86 5 7		1,03 ,	,	16,119 ,	,	-- ,	,	,	
10		8,545.67 5 8		,	8,889 ,	1,907 ,	,	-- ,	,	,	
5		17,500.86 11.34		,	1,66 ,	,	17,461 ,	-- ,	,	,	
		,		,	,	,	,	-- ,	,	141,700 ,	
		,		,	,	,	,	-- ,	,	,	
		,		,	,	,	,	-- ,	,	,	
		,		,	,	,	,	-- ,	,	,	
		,		,	,	,	,	-- ,	,	,	
		,		,	,	,	,	-- ,	,	,	
		,		,	,	,	,	-- ,	,	,	
		,		,	,	,	,	-- ,	,	,	
		,		,	,	,	,	-- ,	,	,	
		,		,	,	,	,	-- ,	,	,	
		,		,	,	,	,	-- ,	,	,	
		,		,	,	,	,	-- ,	,	,	

不二測量株式会社

76-181

換地面積計算用紙（不正形用）

角頂	夾角	辺長	方位角	緯距 +	緯距 −	経距 +	経距 −	複経距	倍面積 +	倍面積 −	地番
	四										
4											
5		25,086,35465,14		24,967			2,439				
10		17,300,86,11,34		1,662		17,461					
11		25,454,67 5 8			24,812	7,688					
4		20,246,66,21,57			1,317		20,704				
										439,986	

不二測量株式会社

76-184

五

換地面積計算用紙（不正形用）

角頂	夾角	辺長	方位角	緯距 +	緯距 −	経距 +	経距 −	複経距	倍面積 +	倍面積 −	町名地番
	五										
3											
4		8,[illegible]		8,110			1,091				
11		20,245.86	8,[illegible]	1,372		20,704					
12		8,330.67	31.14		8,104	1,398					
3		21,455.86	31.3		1,303		21,411				
										170,816	

不二測量株式会社

26-1BL

六

換地面積計算用紙（不正形用）

角頂	夾角	辺長	方位角	緯距 +	緯距 −	経距 +	経距 −	複経距	倍面積 +	倍面積 −	地番
	六 ° ′	,	° ′	,	,	,	,	-- ,	,	,	
2		,		,	,	,	,	-- ,	,	,	
3		6,411,553.80 27		0,354	,	,	0,854	-- ,	,	,	
12		2,145,851.13		1,301	,	2,411	,	-- ,	,	,	
13		6,363,570.05		,	0,800	1,430	,	-- ,	,	,	
2		22,045,466.31		,	1,507	,	2,987	-- ,	,	,	
		,		,	,	,	,	-- ,	,	157,780	
		,		,	,	,	,	-- ,	,	,	
		,		,	,	,	,	-- ,	,	,	
		,		,	,	,	,	-- ,	,	,	
		,		,	,	,	,	-- ,	,	,	
		,		,	,	,	,	-- ,	,	,	
		,		,	,	,	,	-- ,	,	,	
		,		,	,	,	,	-- ,	,	,	
		,		,	,	,	,	-- ,	,	,	
		,		,	,	,	,	-- ,	,	,	
		,		,	,	,	,	-- ,	,	,	
		,		,	,	,	,	-- ,	,	,	

不二測量株式会社

76-1BL

七

換地面積計算用紙（不正形用）

角項	夾角	辺長	方位角	緯距 +	緯距 −	経距 +	経距 −	複経距	倍面積 +	倍面積 −	町名地番
	七										
1											
2		16,381,35,359		16,805			2,397				
13		22,033,86,031		1,657		21,987					
14		14,915,67,035			14,534	3,453					
1		23,155,863,14,11			3,108		23,943				
										35,866	

不二測量株式会社

76-184

換地面積計算用紙（不正形用）

角頂	夾角	辺長	方位角	緯距 +	緯距 −	経距 +	経距 −	複経距	倍面積 +	倍面積 −	町名地番
	八										
A											
1		10.004	148 15 5	9.84			1.940				
14		23.158	82 14 11	3.08		22.943					
a		3.881	65 40 33		3.681	2.056					
b		1.581	209 01 49		1.415		0.785				
E		3.229	251 14 57		0.845		3.785				
A		14.473	269 01 1		0.000		14.473				
										253.040	1

不二測量株式会社

街角点座標及街区面積計算簿

街区番号（No. 76-2 BL）

点	方向角(A)	距離(S)	CosA (1) SCosA	sinA (2) SsinA	x	y	(3) 複緯距	(4) 複経距	(1) × (4)	(2) × (3)
A					3159365	699265941				
B	347°19′51″	35.765	34.894	7.844	3124471	699337785				
C	88°13′0″	14.300	0.445	14.293	3124026	699349492				
D	71°57′2″	11.305	3.509	10.768	3125517	699087244				
E	347°10′0″	97.598	95.155	21.677	3225362	699304401				
4	85°12′7″	15.591	1.099	15.555	3224263	699138465				
a	85°57′47″	20.484	1.442	20.433	3222821	698934453				
b	13°24′2″	5.375	4.216	4.328	3227037	698886581				
9	176°30′39″	44.380	44.298	2.701	3271335	698859330				
F	176°25′1″	42.452	42.369	2.553	3313704	698832277				
c	176°23′3″	39.658	39.579	2.501	3353283	698829776				
d	224°11′57″	10.576	7.654	7.443	3360937	698824219				
10	222°18′17″	28.648	21.552	28.625	3379385	699168444				
点検点座標計算								Σ		
								倍面積		
								面積		

不二測量株式会社

街角点座標及街区面積計算簿

街区番号（No. 76-2 BL）　8

点	方向角(A)	距離(S)	CosA (1) SCosA	sinA (2) SsinA	x	y	(3) 複緯距	(4) 複経距	(1) × (4)	(2) × (3)
A	072°38′36″	9.107	0.420	9.097	159.365	99.5941				

換地面積計算用紙（不正形用）

不二測量株式会社

角頂	夾角	辺長	方位角	緯距 +	緯距 −	経距 +	経距 −	複経距	倍面積 +	倍面積 −	町地名番
	1°		° ′								
〃											
4		19,359,37	65,38	179,9			7,387				
a		20,484,85	57,47	1,440		20,433					
b		5,375,181	24,0		4,045	4,788					
5		13,991,176	30,39		13,946	0,852					
〃		18,277,266	24,0		1,179		18,240			499,535	1

76-2BL

換地面積計算用紙（不正形用）

角頂	夾角	辺長	方位角	緯距 +	緯距 −	経距 +	経距 −	複経距	倍面積 +	倍面積 −	町地名番
	11°										
12											
(12)		8,900.334400		8,900			13,900				
11		1,266.340441		1,687			0,654				
5		18,277.860400		1,179		18,240					
6		10,012.763099			9,993	0,610				169,619	
12		14,955.065346			0,895		14,926				

不二測量株式会社

76.2 BL

換地面積計算用紙（不正形用）

角頂	夾角	辺長	方位角	緯距 +	緯距 −	経距 +	経距 −	複経距	倍面積 +	倍面積 −	町地名番
	二										
13											
12		6,447,330,51		5,631			3,140				
6		14,953,86,44 6		0,895		14,926					
7		5,8,9,78,30,49			5,808	0,354					
13		18,16,1266,98,65			0,718		18,140				
										78,8,10	

不二測量株式会社

76.281

換地面積計算用紙（不正形用）

角頂	夾角	辺長	方位角	緯距 +	緯距 −	経距 +	経距 −	複経距	倍面積 +	倍面積 −	町地名番
	四										四
14											
13		7,728,448,306		6,185			4,844				
7		12,161,86 38 83		0,218		12,140					
8		6,365,76 30 89			6,354	0,887					
14		8,90,066 07 80			0,549		8,836				
										67,81	

不二測量株式会社

76-0 BL

五

換地面積計算用紙（不正形用）

角頂	夾角	辺長	方位角	緯距 +	緯距 −	経距 +	経距 −	複経距	倍面積 +	倍面積 −	町地名番
	7										
15											
14		9,550,286,55.15		8,086			5,067				
8		8,901,86,07.50		0,549		8,884					
9		8,702,76,50.39			8,177	0,498					
15		4,149,263,38.87			0,498		4,115				
										54,300	

不二測量株式会社

(BL)

換地面積計算用紙

角頂	夾角	辺長	方位角	x +	x −	y +	y −	複経距	倍面積 +	倍面積 −	町名番
10											
17		22.778	350° 37′ 2″	22.738			1.344	−1.344		30.559	六−1
C		13.086	354 16 52	13.021			1.304	−3.992		51.979	
D		11.325	71 57 2	3.509		10.768		+5.472	19.201		
E		97.598	347 10 0	95.155			21.677	−5.437		517.357	
M		8.231	86 12 7	0.645		8.213		−18.901		10.301	
L		62.926	160 6 0		59.170	21.419		+10.731		634.953	
K		2.100	86 25 1	0.131		2.096		+34.246	4.486		
J		9.800	176 25 1		9.781	0.612		+36.964		361.447	
I		6.300	86 25 1	0.394		6.288		+43.864	17.278		
H		11.491	176 25 1		11.468	0.719		+50.861		583.273	
G		7.200	86 25 1	0.450		7.186		+58.766	26.444		
F		9.461	176 25 1		9.442	0.591		+66.543		628.365	
c		39.658	176 23 3		39.579	2.501		+69.635		2756.083	
d		10.676	224 11 57		7.654		7.443	+64.693		495.160	
10		28.648	272 18 17	1.152			28.625	−28.625	32.976		
				137.095	137.094	60.893	60.893		100.385	6069.497	

5969.092
1/2 2984.546

(76 BL)

換地面積計算用紙

角頂	夾角	辺長	方位角	x +	x −	y +	y −	複経距	倍面積 +	倍面積 −	地番
4	° ′		° ′ ″								六一二
11		19.359	157 45 38		17.919	7.327		+ 7.327		131.292	
(12)		1.766	162 44 41		1.687	0.524		+ 15.178		25.605	
12		8.920	154 4 22		8.022	3.900		+ 19.602		157.247	
13		6.447	150 51 7		5.631	3.140		+ 26.642		150.021	
14		7.178	149 30 6		6.185	3.643		+ 33.425		206.733	
15		9.650	146 55 15		8.086	5.267		+ 42.335		342.320	
9		4.140	83 38 57	0.458		4.115		+ 51.717	23.686		
G		32.991	176 25 1		32.926	2.062		+ 57.894		1906.217	
H		7.200	266 25 1		0.450		7.186	+ 57.770		23.746	
I		11.491	356 25 1	11.468			0.719	+ 44.865	514.541		
J		6.300	266 25 1		0.394		6.288	+ 37.858		14.916	
K		9.800	356 25 1	9.781			0.612	+ 30.958	302.800		
L		2.100	266 25 1		0.131		2.096	+ 28.250		3.700	
M		62.926	340 6 0	59.170			21.419	+ 4.935	280.169		
4		8.360	86 12 7	0.554		8.342		− 8.342		4.621	
								--			
				81.434	81.434	38.320	38.320	--	1121.166	2966.418	

1845.252

½ 922.626

換地面積計算用紙（不正形用）

角頂	夾角	辺長	方位角	緯距 +	緯距 −	経距 +	経距 −	複経距	倍面積 +	倍面積 −	町地名番
	七 ° ′	,	° ′	,	,	,	,	-- ,	,	,	
3		,		,	,	,	,	-- ,	,	,	
B		6,545,347 19.51		6,386.	,	,	1,455.	-- ,	,	,	
C		14,300.88 13 0.		0,445	,	14,093.	,	-- ,	,	,	
16		6,545,74 16.82		,	6,513	0,852.	,	-- ,	,	,	
3		13,544,68 39 6.		,	0,318.	,	13,510.	-- ,	,	,	
		,		,	,	,	,	-- ,	,	90,055	
		,		,	,	,	,	-- ,	,	,	
		,		,	,	,	,	-- ,	,	,	
		,		,	,	,	,	-- ,	,	,	
		,		,	,	,	,	-- ,	,	,	
		,		,	,	,	,	-- ,	,	,	
		,		,	,	,	,	-- ,	,	,	
		,		,	,	,	,	-- ,	,	,	
		,		,	,	,	,	-- ,	,	,	
		,		,	,	,	,	-- ,	,	,	
		,		,	,	,	,	-- ,	,	,	
		,		,	,	,	,	-- ,	,	,	

不二測量株式会社

75.286

換地面積計算用紙（不正形用）

角頂	夾角	辺長	方位角	緯距 +	緯距 −	経距 +	経距 −	複経距	倍面積 +	倍面積 −	町名地番
	八										八
2											
3		6,852,450	0 51	6,886			1,502				
16		13,514,88	39 6	0,318		13,510					
17		6,541,74	16 52		6,502	0,552					
2		12,862,057	45 24		0,426		12,859				
										86,757	

不二測量株式会社

76-2 BL

九

換地面積計算用紙（不正形用）

角頂	夾角	辺長	方位角	緯距 +	緯距 −	経距 +	経距 −	複経距	倍面積 +	倍面積 −	町名番地
	九										
1											
2		8,885,367,951		8,787			1,971				
17		10,669,874,588		0,496		10,669					
18		8,747,765,972			8,788	0,516					
1		11,845,867,111			0,531		11,804			105,088	

不二測量株式会社

76-2 BL

換地面積計算用紙（不正形用）

角頂	夾角	辺長	方位角	緯距 +	緯距 −	経距 +	経距 −	複経距	倍面積 +	倍面積 −	町地名番
	十 ° ′	,	° ′	,	,	,	,	-- ,	,	,	
A		,		,	,	,	,	-- ,	,	,	
1		13,38	47 0 51	13,055	,	,	0,900	-- ,	,	,	
18		11,015	87 17 11	0,551	,	11,004	,	-- ,	,	,	
10		14,031	76 37 0	,	14,006	0,828	,	-- ,	,	,	
A		9,107	208 38 36	0,490	,	,	9,097	-- ,	,	,	
		,		,	,	,	,	-- ,	,	157,445	
		,		,	,	,	,	-- ,	,	,	
		,		,	,	,	,	-- ,	,	,	
		,		,	,	,	,	-- ,	,	,	
		,		,	,	,	,	-- ,	,	,	
		,		,	,	,	,	-- ,	,	,	
		,		,	,	,	,	-- ,	,	,	
		,		,	,	,	,	-- ,	,	,	
		,		,	,	,	,	-- ,	,	,	
		,		,	,	,	,	-- ,	,	,	
		,		,	,	,	,	-- ,	,	,	

不二測量株式会社

(76 BL) 53.7.26

換地面積計算用紙

角頂	夾角	辺長	方位角	x +	x −	y +	y −	複経距	倍面積 +	倍面積 −	町名番
ヌ		5.540	266 12 7		0.367		5.528	− 5.528	2.028		遠
イ		22.000	157 45 38		20.360	8.326		− 27.030	56.590		該
ロ		10.000	154 4 22		8.994	4.372		− 9.968		89.652	軌
ハ		10.000	150 51 17		8.734	4.870		− 19.210		167.780	道
ニ		10.000	147 30 6		8.434	5.373		− 29.453		248.406	敷
ホ		10.000	143 55 20		8.082	5.889		− 40.715		329.058	Ⓐ
ヘ		8.500	139 38 24		6.469	5.514		− 52.118		337.151	
ト		8.000	356 26 1	7.984			0.500	− 57.132	456.141		
9		6.400	〃	6.387			0.400	− 56.232	359.153		
15		4.140	263 38 57		0.458		4.115	− 51.717		23.686	
14		9.650	326 55 15	8.086			5.267	− 42.335	342.320		
13		7.178	329 30 6	6.185			3.643	− 33.425	206.733		
12		6.447	330 51 17	5.631			3.140	− 26.642	150.021		
(12)		8.920	334 4 22	8.022			3.900	− 19.602	157.247		
11		1.766	342 44 41	1.687			0.524	− 15.178	25.605		
ヌ		19.359	337 45 38	17.919			7.327	− 7.327	131.292		
								−	1886.130	1195.733	
				61.901	61.901	34.346	34.344			690.397	
										½ 345.198	

換地面積計算用紙

(BL)

角頂	夾角	辺長	方位角	x +	x −	y +	y −	複経距	倍面積 +	倍面積 −	地番
76BL ヘ	°		° ′ ″					--			Ⓑ
K47 D		24.801	130 09 15		15.993	18.956		18.956		303.163	
〃 C		8.000	176 25 20		7.984	0.499		38.411		306.673	道路
76BL ト		24.800	310 09 20	15.993			18.955	19.955	319.140		台
〃 ヘ		8.000	356 25 01	7.984			0.500	0.500	3.992		
				23.977		19.455			323.132	609.836	
										286.704	
										½ 143.352	

(BL)

多角点測量用紙

測点	視点	角値 ° ′ ″	辺長 m	方向角 ° ′ ″	cos	sin	x m	y m	点の座標 x m	点の座標 y m	点
	46										
	K47			106 45 40					2789.689	69885.582	K47
	48		379.346	176 25 20			−378.607	+23.672	3168.296	69861.910	K48
	9										
	ト		6.400	176 25 1			−6.387	+0.400	3077.922	69885.530	ト
	ヘ		8.000	〃			−7.984	+0.500	3085.906	69885.030	ヘ
4	ル		5.540	266 12 7			−0.367	−5.528	3024.630	69919.394	ル
									2789.689	69885.582	K47
			304.618	176 24 20			−304.024	+19.009	3093.713	69866.573	K47 C
			8.000	〃			−7.984	+0.499	3101.698	69866.074	〃 D
			66.778	〃			−66.598	+4.164	3168.296	69861.910	K48