

浜松都市計画都市計画道路の変更（浜松市決定）

浜松都市計画都市計画道路中 3・3・1 号浜北馬郡線ほか 2 路線を次のように変更する。

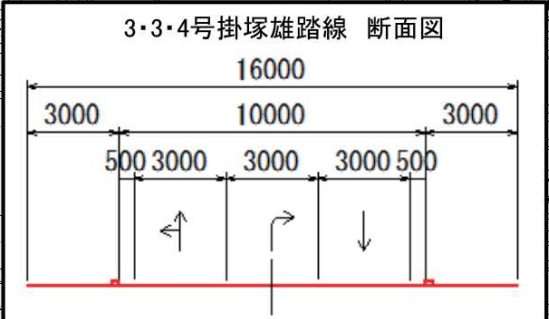
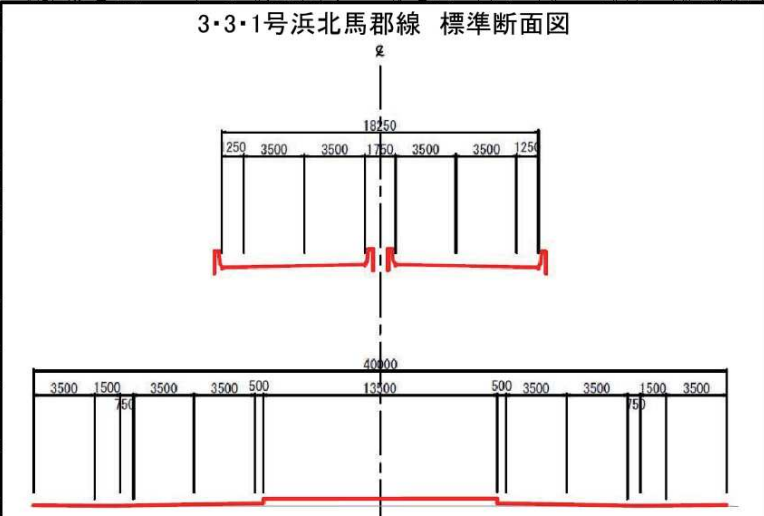
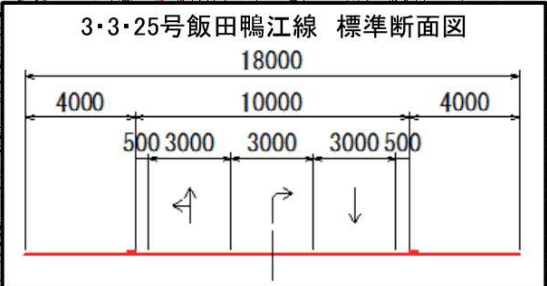
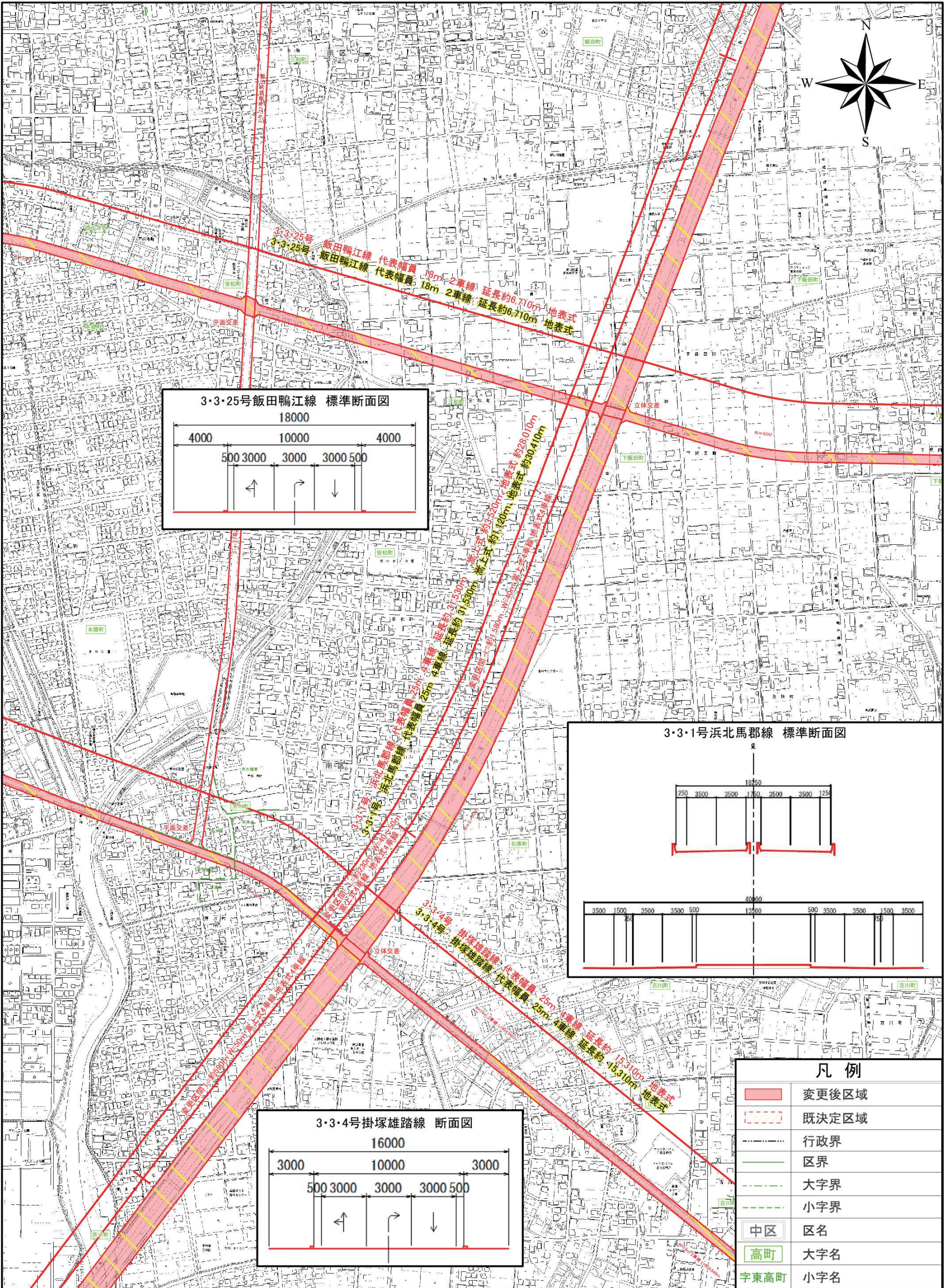
	名称		位置			区域	構造				備考
	番号	路線名	起点	終点	主な経過地	延長	構造形式	車線の数	幅員	地表式の区間における鉄道等との交差の構造	
幹線街路	3・3・1	浜北馬郡線	浜松市 天竜区 二俣町 南鹿島 字下ノ瀬	浜松市 西区 舞阪町 浜田	浜松市 東区 葉新町 字堤内	約 31,530m		4 車線	25m		
	車線数の内訳		2 車線			約 410m					
			4 車線			約 15,730m					
			6 車線			約 14,170m					
			8 車線			約 1,220m					
	構造形式の内訳		浜松市 東区 葉新町 字堤内	浜松市 南区 青屋町 字渡場		約 1,120m	嵩上式		27～ 68m		
			浜松市 南区 飯田町 字田畑	浜松市 南区 四本松町 字玉ノ木		約 2,400m	嵩上式		40～ 50m		
						約 28,010m	地表式		16～ 61m	東海旅客鉄道東海道新幹線と立体交差 自動車専用道路と立体交差 2 箇所 幹線街路浜北東若林線と立体交差 幹線街路天王福塚線と立体交差 幹線街路福塚三新線と立体交差 幹線街路篠原舞阪線と立体交差 幹線街路と平面交差 16 箇所	
	幹線街路	3・3・4	掛塚雄踏線	浜松市 南区 河輪町 字村上	浜松市 西区 大字 雄踏町 宇布見 字領家	浜松市 中区 西伊場 町 字梶子	約 15,310m	地表式	4 車線	25m	東海旅客鉄道東海道新幹線と立体交差 都市高速鉄道東海旅客鉄道東海道本線と立体交差 幹線街路浜北馬郡線と立体交差 幹線街路と平面交差 16 箇所
		車線数の内訳		2 車線			約 4,840m				
4 車線				約 10,470m							
幹線街路	3・4・25	飯田鴨江線	浜松市 南区 大塚町 字古川	浜松市 中区 鴨江一丁目	浜松市 中区 中島二丁目	約 6,710m	地表式	2 車線	18m	東海旅客鉄道東海道新幹線と立体交差 都市高速鉄道東海旅客鉄道東海道本線と立体交差 幹線街路浜北馬郡線と立体交差 幹線街路と平面交差 13 箇所	
	車線数の内訳		2 車線			約 3,320m					
4 車線			約 3,390m								

「区域及び構造は計画図表示のとおり」

浜松都市計画都市計画道路の変更
 3・3・1号浜北馬郡線ほか2路線 浜松市決定

拡大図

NO. 2



凡例

	変更後区域
	既決定区域
	行政界
	区界
	大字界
	小字界
	区名
	大字名
	小字名

