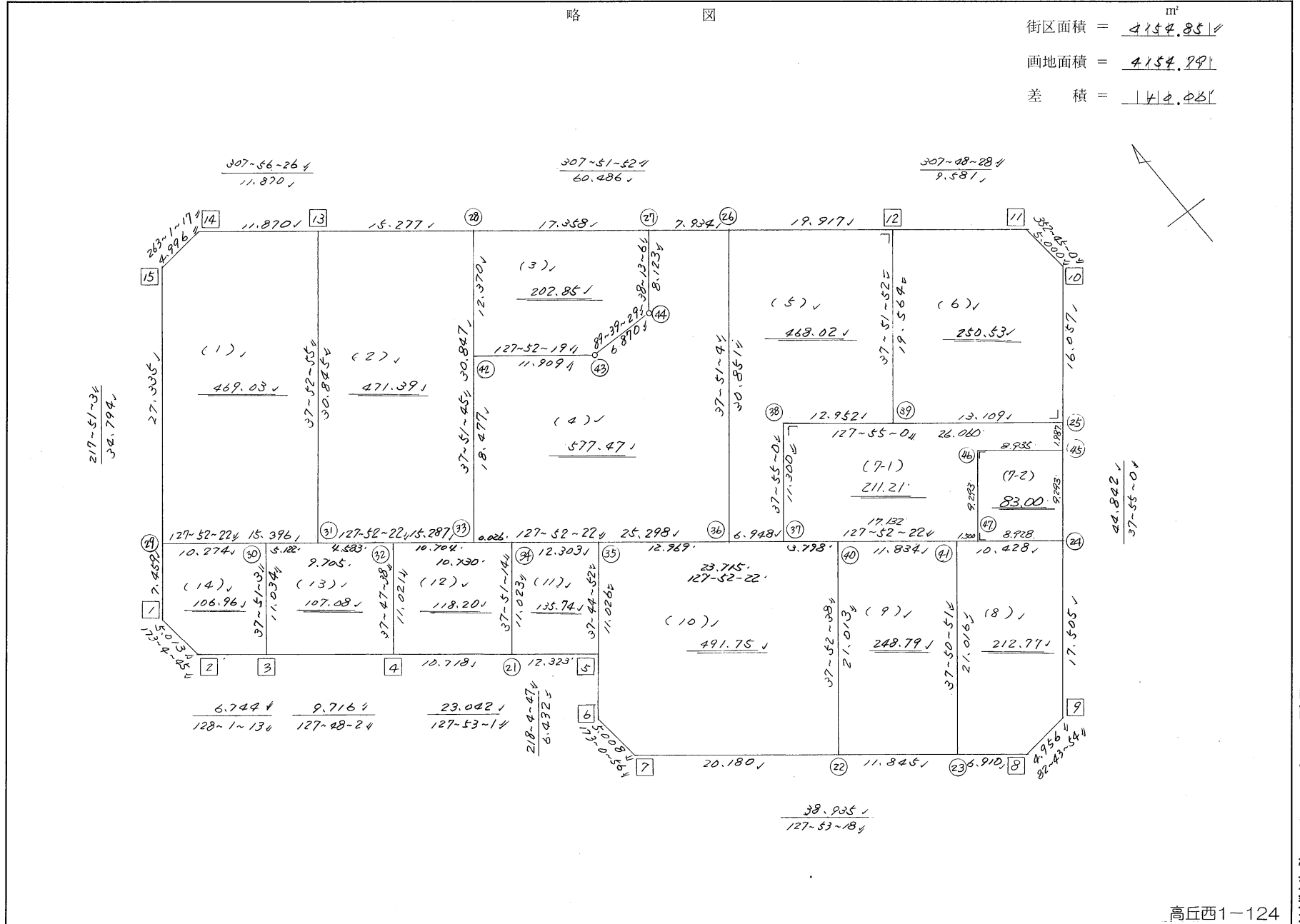


略 図

街区面積 = $\frac{4154.85}{\text{m}^2}$
 画地面積 = $\frac{4154.85}{\text{m}^2}$
 差 積 = $\frac{142.46}{\text{m}^2}$



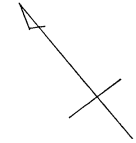
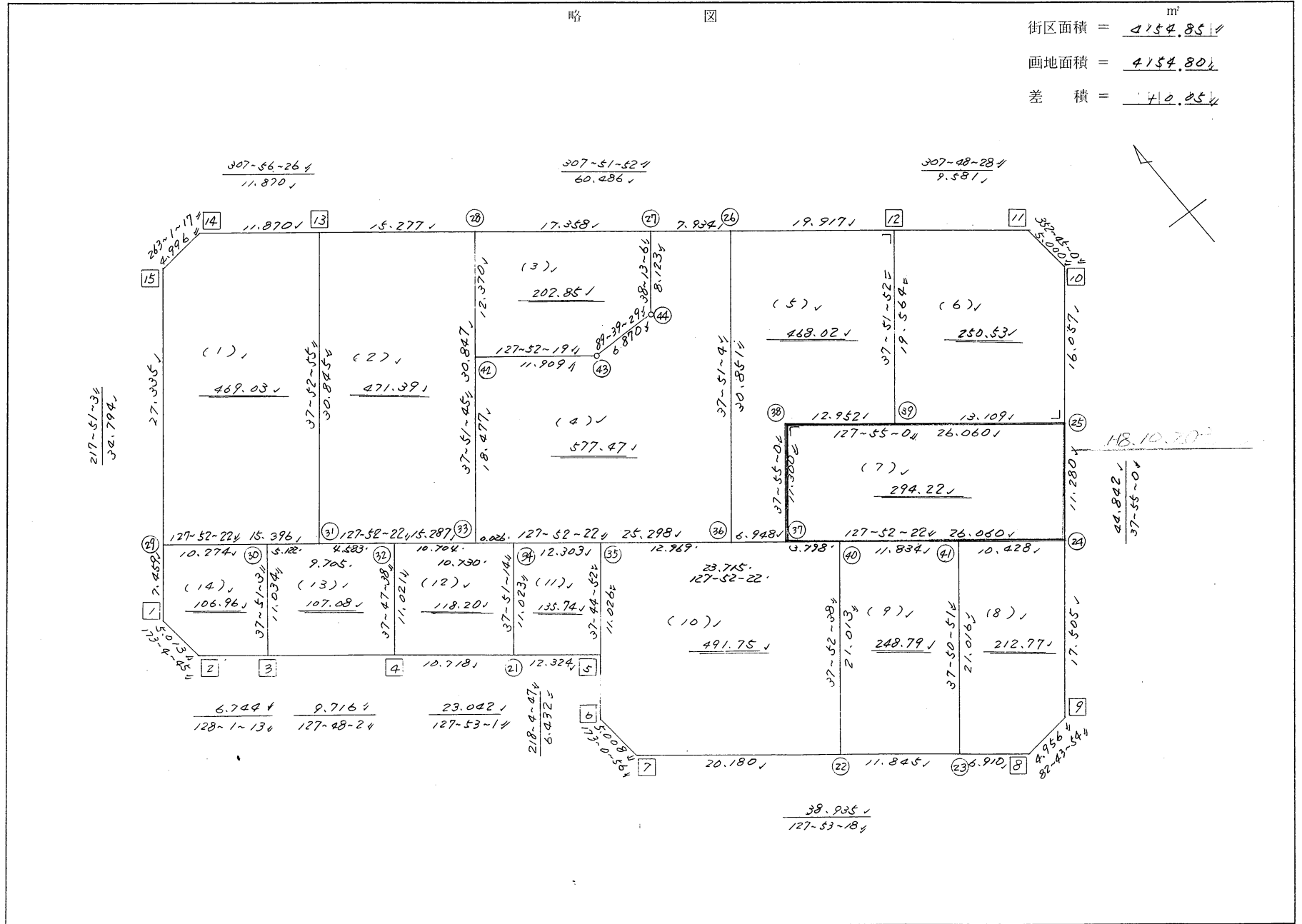
不二綜合ビル株式会社

高丘西1-124

街区点番号 1 ~ 15 筆界点番号 21 ~ 47 画地番号 (1) ~ (14)

略 図

街区面積 = $\frac{m^2}{4154.85}$
 画地面積 = 4154.80
 差 積 = 40.05



街区点番号 1 ~ 15 筆界点番号 (21) ~ (44) 画地番号 1 ~ 14

不二綜合ニセビルタニ下株式会社

* * 面積計算 (倍橫距法) * * (Work No.219)

地 器械点	番 : 視準点	522BL 内角	方向角	距離	緯距	經距	X座標	Y座標	倍橫距	倍面積
522-1	522-2	135-13-42	173-04-45	5.013	-4.976	0.604	-137877.567	-72559.027	0.604	-3.005504
522-2	522-3	134-56-28	128-01-13	6.744	-4.154	5.313	-137881.721	-72553.714	6.521	-27.088234
522-3	522-4	179-46-49	127-48-02	9.716	-5.955	7.677	-137887.676	-72546.037	19.511	-116.188005
522-4	522-5	180-04-59	127-53-01	23.042	-14.149	18.186	-137901.825	-72527.851	45.374	-641.996726
522-5	522-6	270-11-46	218-04-47	6.432	-5.063	-3.967	-137906.888	-72531.818	59.593	-301.719359
522-6	522-7	134-56-09	173-00-56	5.008	-4.971	0.609	-137911.859	-72531.209	56.235	-279.544185
522-7	522-8	134-52-22	127-53-18	38.935	-23.911	30.728	-137935.770	-72500.481	87.572	-2093.934092
522-8	522-9	134-50-36	82-43-54	4.956	0.627	4.916	-137935.143	-72495.565	123.216	77.256432
522-9	522-10	135-11-06	37-55-00	44.842	35.376	27.556	-137899.767	-72468.009	155.688	5507.618688
522-10	522-11	134-50-00	352-45-00	5.000	4.960	-0.631	-137894.807	-72468.640	182.613	905.760480
522-11	522-12	135-03-28	307-48-28	9.581	5.873	-7.569	-137888.934	-72476.209	174.413	1024.346675
522-12	522-13	180-03-24	307-51-52	60.486	37.126	-47.752	-137851.808	-72523.961	119.092	4421.378165
522-13	522-14	180-04-34	307-56-26	11.870	7.298	-9.361	-137844.510	-72533.322	61.979	452.322742
522-14	522-15	135-04-51	263-01-17	4.996	-0.607	-4.959	-137845.117	-72538.281	47.659	-28.929013
522-15	522-1	134-49-46	217-51-03	34.794	-27.474	-21.350	-137872.591	-72559.631	21.350	-586.569900
									倍面積	8309.708164
									面積	4154.8540820
									坪数	1256.84

<< H 6 高丘地区出来形確認測量 >>

* * 面積計算 (倍横距法) * * (Work No.220)

地 器械点	番 : 視準点	522BL-1 内角	方向角	距離	緯距	経距	X座標	Y座標	倍横距	倍面積
522-29	522-31	90-01-19	127-52-22	15.396	-9.452	12.153	-137876.153	-72542.901	12.153	-114.871625
522-31	522-13	90-00-33	37-52-55	30.845	24.345	18.940	-137851.808	-72523.961	43.246	1052.839703
522-13	522-14	90-03-31	307-56-26	11.870	7.298	-9.361	-137844.510	-72533.322	52.825	385.518242
522-14	522-15	135-04-51	263-01-17	4.996	-0.607	-4.959	-137845.117	-72538.281	38.505	-23.372651
522-15	522-29	134-49-46	217-51-03	27.335	-21.584	-16.773	-137866.701	-72555.054	16.773	-362.034907
									倍面積	938.078762
									面積	469.0393810
									坪数	141.88

<< H 6 高丘地区出来形確認測量 >>

* * 面積計算 (倍横距法) * * (Work No.221)

地 器械点	番 : 視準点	522BL-2 内角	方向角	距離	緯距	経距	X座標	Y座標	倍横距	倍面積
522-31	522-33	89-59-27	127-52-22	15.287	-9.385	12.068	-137885.538	-72530.833	12.068	-113.255943
522-33	522-28	89-59-23	37-51-45	30.847	24.353	18.933	-137861.185	-72511.900	43.068	1048.849640
522-28	522-13	90-00-07	307-51-52	15.277	9.377	-12.061	-137851.808	-72523.961	49.940	468.287229
522-13	522-31	90-01-03	217-52-55	30.845	-24.345	-18.940	-137876.153	-72542.901	18.940	-461.090847
									倍面積	942.790079
									面積	471.3950395
									坪数	142.59

<< H 6 高丘地区出来形確認測量 >>

* * 面積計算 (倍横距法) * * (Work No.222)

地 器械点	番 : 視準点	522BL-3 内角	方向角	距離	緯距	経距	X座標	Y座標	倍横距	倍面積
522-42	522-43	90-00-34	127-52-19	11.909	-7.311	9.401	-137878.262	-72510.092	9.401	-68.727979
522-43	522-44	141-47-10	89-39-29	6.870	0.041	6.870	-137878.221	-72503.222	25.671	1.052531
522-44	522-27	128-33-37	38-13-06	8.123	6.382	5.025	-137871.839	-72498.197	37.567	239.743152
522-27	522-28	89-38-46	307-51-52	17.358	10.654	-13.704	-137861.185	-72511.900	28.888	307.785167
522-28	522-42	89-59-53	217-51-45	12.370	-9.766	-7.592	-137870.951	-72519.493	7.592	-74.148853
									倍面積	405.704018
									面積	202.8520090
									坪数	61.36

<< H 6 高丘地区出来形確認測量 >>

* * 面積計算 (倍横距法) * * (Work No.223)

地 器械点	番 : 視準点	522BL-4 内角	方向角	距離	緯距	経距	X座標	Y座標	倍横距	倍面積
522-33	522-36	90-00-37	127-52-22	25.298	-15.531	19.970	-137901.069	-72510.864	19.970	-310.143061
522-36	522-26	89-58-42	37-51-04	30.851	24.360	18.930	-137876.709	-72491.933	58.870	1434.065177
522-26	522-27	90-00-48	307-51-52	7.934	4.870	-6.264	-137871.839	-72498.197	71.537	348.369745
522-27	522-44	90-21-14	218-13-06	8.123	-6.382	-5.025	-137878.221	-72503.222	60.248	-384.487940
522-44	522-43	231-26-23	269-39-29	6.870	-0.041	-6.870	-137878.262	-72510.092	48.352	-1.982448
522-43	522-42	218-12-50	307-52-19	11.909	7.311	-9.401	-137870.951	-72519.493	32.082	234.546083
522-42	522-33	89-59-26	217-51-45	18.477	-14.587	-11.340	-137885.538	-72530.833	11.340	-165.425382
									倍面積	1154.942174
									面積	577.4710870
									坪数	174.68

<< H 6 高丘地区出来形確認測量 >>

* * 面積計算 (倍横距法) * * (Work No.224)

地 器械点	番 : 視準点	522BL-5 内角	方向角	距離	緯距	経距	X座標	Y座標	倍横距	倍面積
522-36	522-37	90-01-18	127-52-22	6.948	-4.265	5.484	-137905.334	-72505.379	5.484	-23.392787
522-37	522-38	90-02-38	37-55-00	11.300	8.915	6.944	-137896.420	-72498.435	17.913	159.685109
522-38	522-39	270-00-00	127-55-00	12.952	-7.959	10.218	-137904.379	-72488.218	35.074	-279.156325
522-39	522-12	89-56-52	37-51-52	19.564	15.445	12.008	-137888.934	-72476.209	57.300	884.992335
522-12	522-26	90-00-00	307-51-52	19.917	12.225	-15.724	-137876.709	-72491.933	53.585	655.063089
522-26	522-36	89-59-12	217-51-04	30.851	-24.360	-18.930	-137901.069	-72510.864	18.930	-461.145166
									倍面積	936.046255
									面積	468.0231275
									坪数	141.57

<< H 6 高丘地区出来形確認測量 >>

* * 面積計算 (倍横距法) * *

(Work No.225)

地 器械点	番 : 視準点	522BL-6 内角	方向角	距離	緯距	経距	X座標	Y座標	倍横距	倍面積
522-39	522-25	90-03-08	127-55-00	13.109	-8.055	10.341	-137912.434	-72477.876	10.341	-83.305497
522-25	522-10	90-00-00	37-55-00	14.057	12.667	9.867	-137899.767	-72468.009	30.550	386.983392
522-10	522-11	134-50-00	352-45-00	5.000	4.960	-0.631	-137894.807	-72468.640	39.786	197.339098
522-11	522-12	135-03-28	307-48-28	9.581	5.873	-7.569	-137888.934	-72476.209	31.586	185.506531
522-12	522-39	90-03-24	217-51-52	19.564	-15.445	-12.008	-137904.379	-72488.218	12.008	-185.463507
									倍面積	501.060017
									面積	250.5300085
									坪数	75.78

座標面積計算書 (倍横距法)

156 [街区名 : 522]
 [地番 : 522 (7-1)]

点名	点名	内角	方向角	辺長	d x	*	d y	*	X	Y	DMD	2 A
522-38	522-37		217-55-00						-137905.334	-72505.379		
522-37	522-47	89-57-22	127-52-22	17.132	-10.518	0	13.524	-1	-137915.852	-72491.856	13.523	-142.234914
522-47	522-46	90-00-00	37-52-22	9.293	7.336	0	5.705	1	-137908.516	-72486.150	32.752	240.268672
522-46	522-45	270-00-00	127-52-22	8.935	-5.485	-1	7.053	0	-137914.002	-72479.097	45.511	-249.673346
522-45	522-25	90-02-38	37-55-00	1.987	1.568	0	1.221	0	-137912.434	-72477.876	53.785	84.334880
522-25	522-38	90-00-00	307-55-00	26.060	16.014	0	-20.559	0	-137896.420	-72498.435	34.447	551.634258
522-38	522-37	90-00-00	217-55-00	11.300	-8.915	1	-6.944	0	-137905.334	-72505.379	6.944	-61.898816
合計	測角数 = 6	720-00-00		74.707	0.000	0	0.000	0			倍面積	422.430734
											面積	211.2153670
											地積	211.21

156 [街区名 : 522]
 [地番 : 522 (7-2)]

点名	点名	内角	方向角	辺長	d x	*	d y	*	X	Y	DMD	2 A
522-46	522-47		217-52-22						-137915.852	-72491.856		
522-47	522-24	90-00-00	127-52-22	8.928	-5.481	0	7.048	0	-137921.333	-72484.808	7.048	-38.630088
522-24	522-45	90-02-38	37-55-00	9.293	7.331	0	5.711	0	-137914.002	-72479.097	19.807	145.205117
522-45	522-46	89-57-22	307-52-22	8.935	5.485	1	-7.053	0	-137908.516	-72486.150	18.465	101.298990
522-46	522-47	90-00-00	217-52-22	9.293	-7.336	0	-5.705	-1	-137915.852	-72491.856	5.706	-41.859216
合計	測角数 = 4	360-00-00		36.449	-0.001	1	0.001	-1			倍面積	166.014803
											面積	83.0074015
											地積	83.00

<< H 6 高丘地区出来形確認測量 >>

* * 面積計算 (倍横距法) * *

(Work No.226)

地 器械点	番 : 視準点	522BL-7 内角	方向角	距離	緯距	経距	X座標	Y座標	倍横距	倍面積
522-37	522-24	89-57-22	127-52-22	26.060	-15.999	20.571	-137921.333	-72484.808	20.571	-329.115308
522-24	522-25	90-02-38	37-55-00	11.280	8.899	6.932	-137912.434	-72477.876	48.074	427.807461
522-25	522-38	90-00-00	307-55-00	26.940	16.014	-20.559	-137896.420	-72498.435	34.447	551.650501
522-38	522-37	90-00-00	217-55-00	11.300	-8.915	-6.944	-137905.334	-72505.379	6.944	-61.902653
									倍面積	588.440001
									面積	294.2200005
									坪数	89.00

<< H 6 高丘地区出来形確認測量 >>

* * 面積計算 (倍横距法) * * (Work No.227)

地 器械点	番 : 522BL-8 視準点	内角	方向角	距離	緯距	經距	X座標	Y座標	倍横距	倍面積
522-23	522-8	90-02-27	127-53-18	6.910	-4.244	5.454	-137935.770	-72500.481	5.454	-23.142704
522-8	522-9	134-50-36	82-43-54	4.956	0.627	4.916	-137935.143	-72495.565	15.823	9.921021
522-9	522-24	135-11-06	37-55-00	17.505	13.810	10.757	-137921.333	-72484.808	31.496	434.961162
522-24	522-41	89-57-22	307-52-22	10.428	6.402	-8.232	-137914.931	-72493.040	34.021	217.809586
522-41	522-23	89-58-29	217-50-51	21.016	-16.595	-12.895	-137931.526	-72505.935	12.895	-213.994356
									倍面積	425.554709
									面積	212.7773545
									坪数	64.36

<< H 6 高丘地区出来形確認測量 >>

* * 面積計算 (倍横距法) * * (Work No.228)

地 器械点	番 : 視準点	522BL-9 内角	方向角	距離	緯距	経距	X座標	Y座標	倍横距	倍面積
522-22	522-23	90-00-40	127-53-18	11.845	-7.274	9.348	-137931.526	-72505.935	9.348	-67.997693
522-23	522-41	89-57-33	37-50-51	21.016	16.595	12.895	-137914.931	-72493.040	31.591	524.260100
522-41	522-40	90-01-31	307-52-22	11.834	7.265	-9.341	-137907.666	-72502.381	35.144	255.318275
522-40	522-22	90-00-16	217-52-38	21.013	-16.586	-12.901	-137924.252	-72515.282	12.901	-213.985645
									倍面積	497.595037
									面積	248.7975185
									坪数	75.26

<< H 6 高丘地区出来形確認測量 >>

* * 面積計算 (倍横距法) * * (Work No.229)

地 器械点	番 : 視準点	522BL-10 内角	方向角	距離	緯距	経距	X座標	Y座標	倍横距	倍面積
522-5	522-6	180-19-55	218-04-47	6.432	-5.063	-3.967	-137906.888	-72531.818	-3.967	20.084921
522-6	522-7	134-56-09	173-00-56	5.008	-4.971	0.609	-137911.859	-72531.209	-7.325	36.412575
522-7	522-22	134-52-22	127-53-18	20.180	-12.393	15.927	-137924.252	-72515.282	9.211	-114.149059
522-22	522-40	89-59-20	37-52-38	21.013	16.586	12.901	-137907.666	-72502.381	38.039	630.916129
522-40	522-35	89-59-44	307-52-22	23.715	14.559	-18.720	-137893.107	-72521.101	32.220	469.088939
522-35	522-5	89-52-30	217-44-52	11.026	-8.718	-6.750	-137901.825	-72527.851	6.750	-58.844250
									倍面積	983.509255
									面積	491.7546275
									坪数	148.75

<< H 6 高丘地区出来形確認測量 >>

* * 面積計算 (倍横距法) * * (Work No.230)

地 器械点	番 : 視準点	522BL-11 内角	方向角	距離	緯距	経距	X座標	Y座標	倍横距	倍面積
522-21	522-5	90-01-47	127-53-01	12.323	-7.567	9.726	-137901.825	-72527.851	9.726	-73.601846
522-5	522-35	89-51-51	37-44-52	11.026	8.718	6.750	-137893.107	-72521.101	26.202	228.433901
522-35	522-34	90-07-30	307-52-22	12.303	7.553	-9.712	-137885.554	-72530.813	23.240	175.533184
522-34	522-21	89-58-52	217-51-14	11.023	-8.704	-6.764	-137894.258	-72537.577	6.764	-58.875518
									倍面積	271.489721
									面積	135.7448605
									坪数	41.06

<< H 6 高丘地区出来形確認測量 >>

* * 面積計算 (倍橫距法) * *

(Work No.231)

地 器械点	番 : 視準点	522BL-12 内角	方向角	距離	緯距	經距	X座標	Y座標	倍橫距	倍面積
522-4	522-21	90-05-23	127-53-01	10.718	-6.582	8.460	-137894.258	-72537.577	8.460	-55.679193
522-21	522-34	89-58-13	37-51-14	11.023	8.704	6.764	-137885.554	-72530.813	23.684	206.135844
522-34	522-32	90-01-08	307-52-22	10.730	6.587	-8.470	-137878.967	-72539.283	21.978	144.776060
522-32	522-4	89-55-16	217-47-38	11.021	-8.709	-6.754	-137887.676	-72546.037	6.754	-58.822698
									倍面積	236.410013
									面積	118.2050065
									坪数	35.75

<< H 6 高丘地区出来形確認測量 >>

* * 面積計算 (倍横距法) * * (Work No.232)

地 器械点	番 : 522BL-13 視準点	内角	方向角	距離	緯距	経距	X座標	Y座標	倍横距	倍面積
522-3	522-4	89-56-59	127-48-02	9.716	-5.955	7.677	-137887.676	-72546.037	7.677	-45.716535
522-4	522-32	89-59-36	37-47-38	11.021	8.709	6.754	-137878.967	-72539.283	22.108	192.544183
522-32	522-30	90-04-44	307-52-22	9.705	5.958	-7.661	-137873.009	-72546.944	21.201	126.316399
522-30	522-3	89-58-41	217-51-03	11.034	-8.712	-6.770	-137881.721	-72553.714	6.770	-58.983628
									倍面積	214.160419
									面積	107.0802095
									坪数	32.39

<< H 6 高丘地区出来形確認測量 >>

* * 面積計算 (倍横距法) * * (Work No.233)

地 器械点	番 : 522BL-14 視準点	内角	方向角	距離	緯距	経距	X座標	Y座標	倍横距	倍面積
522-1	522-2	135-13-42	173-04-45	5.013	-4.976	0.604	-137877.567	-72559.027	0.604	-3.005504
522-2	522-3	134-56-28	128-01-13	6.744	-4.154	5.313	-137881.721	-72553.714	6.521	-27.088234
522-3	522-30	89-49-50	37-51-03	11.034	8.712	6.770	-137873.009	-72546.944	18.604	162.083552
522-30	522-29	90-01-19	307-52-22	10.274	6.308	-8.110	-137866.701	-72555.054	17.264	108.894654
522-29	522-1	89-58-41	217-51-03	7.459	-5.890	-4.577	-137872.591	-72559.631	4.577	-26.956763
									倍面積	213.927705
									面積	106.9638525
									坪数	32.35