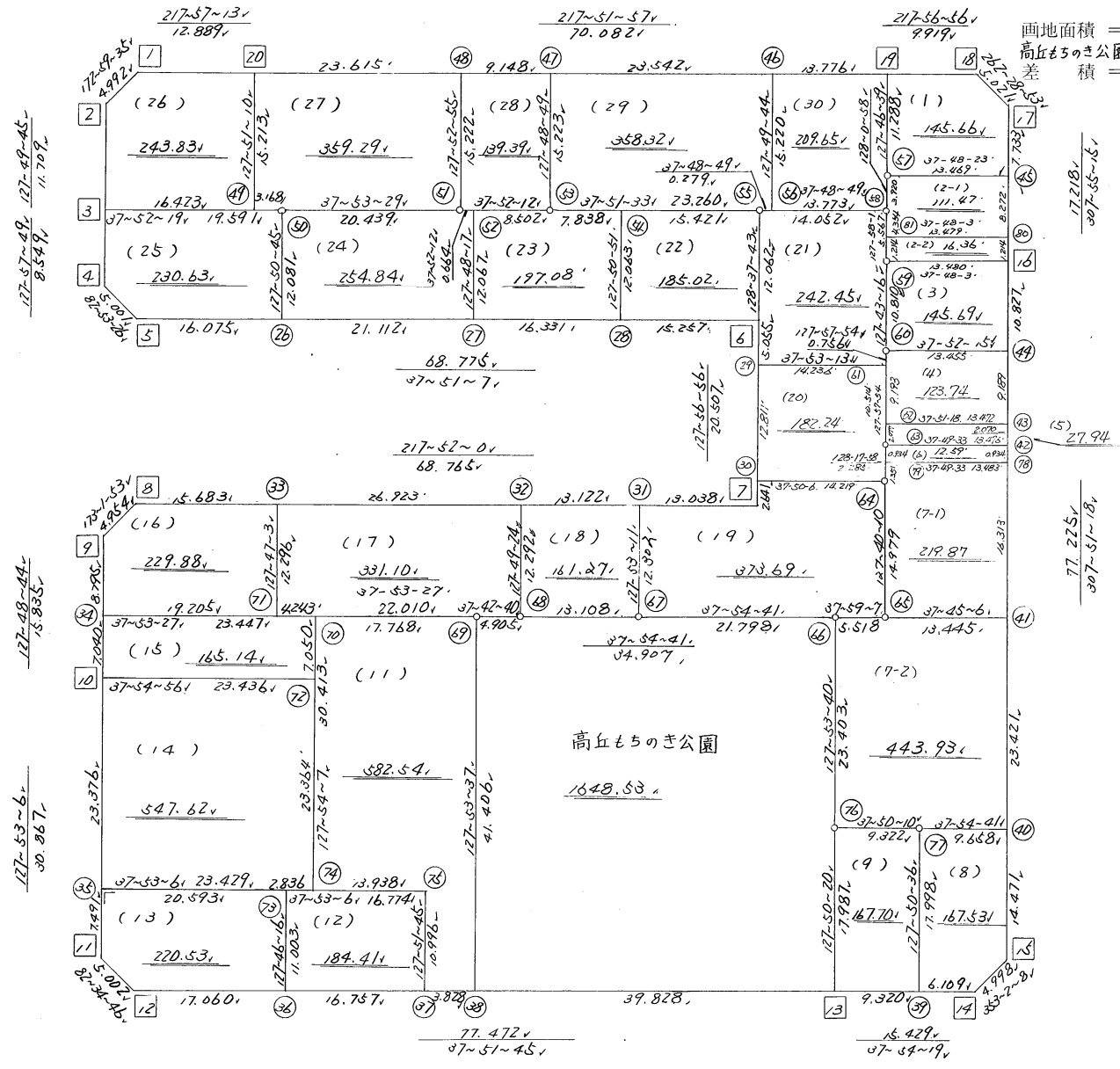


略 図

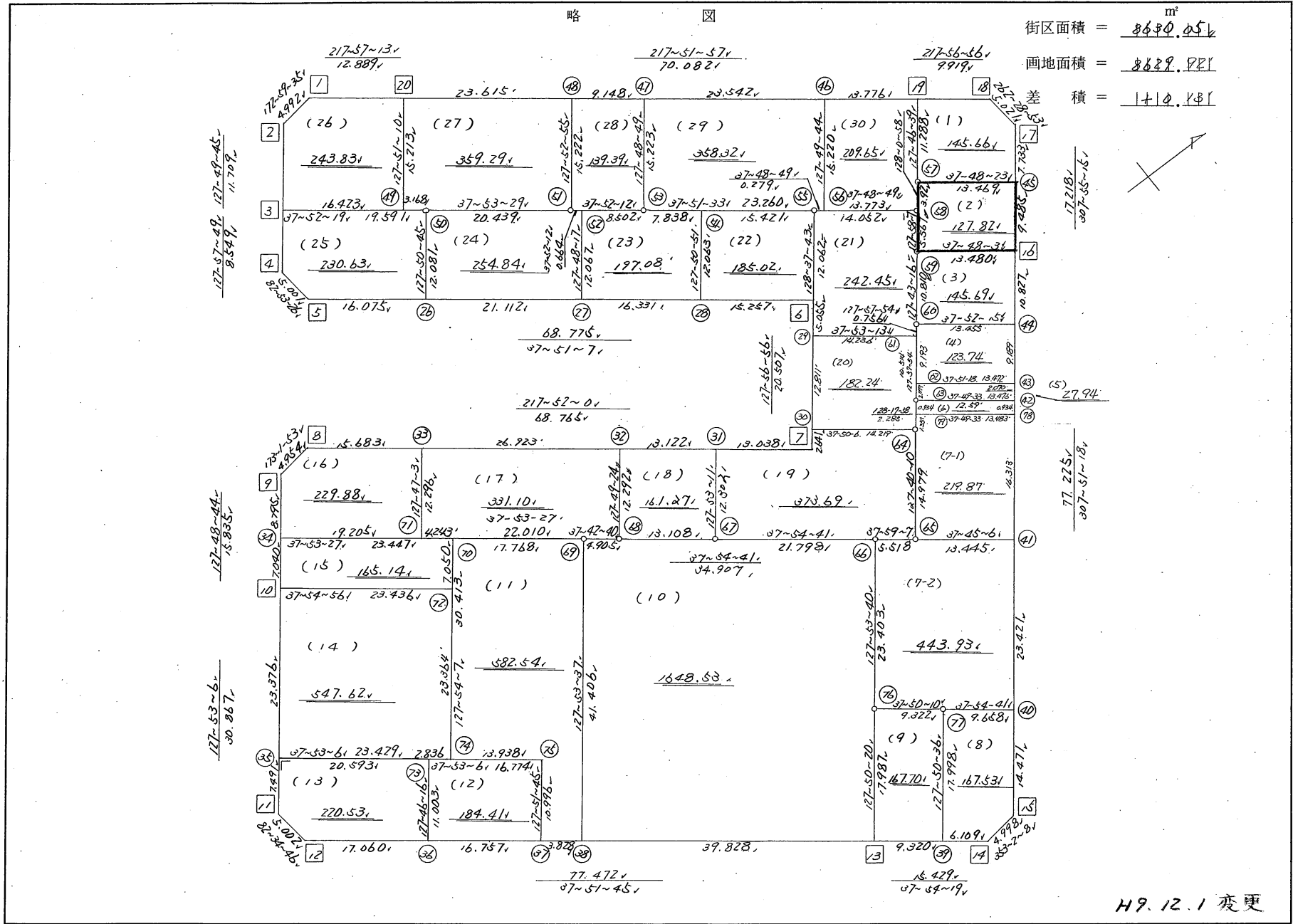
街区面積 =  $8650.05 \text{ m}^2$   
 画地面積 =  $8629.93$   
 高丘もちのき公園 (148.53)  
 差 積 =  $+0.12$



高丘西1-120

街区点番号 1 ~ 20      筆界点番号 26 ~ 81      画地番号 (1) ~ (30)

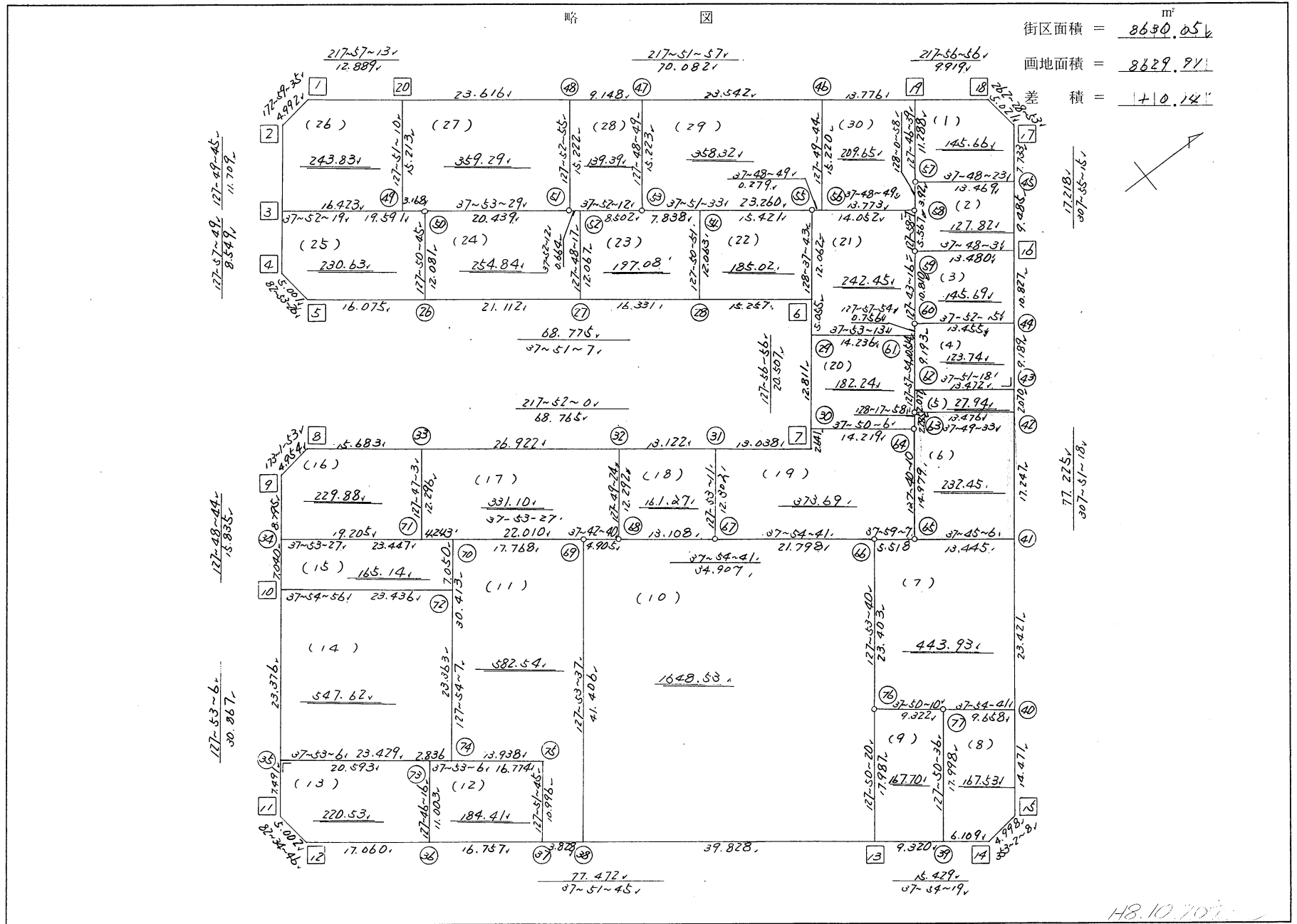
不二建設株式会社



不二綜合コンサルタント株式会社

H9.12.1 変更

街区点番号 1 ~ 20 筆界点番号 26 ~ 79 画地番号 ( 1 ) ~ ( 30 )



街区面積 =  $8640.05 \text{ m}^2$   
 画地面積 =  $8629.91$   
 差 積 =  $10.14$

1:10,000

街区点番号 1 ~ 20 界点番号 26 ~ 77 画地番号 (1) ~ (30)

才二維命ニシク下株式会社

<< H 6 高丘地区出来形確認測量 >>

\* \* 面積計算 (倍横距法) \* \*

(Work No.163)

地 器械点	番 : 516BL 視準点	内角	方向角	距離	緯距	經距	X座標	Y座標	倍横距	倍面積
516-1	516-2	135-02-22	172-59-35	4.992	-4.955	0.609	-137870.774	-72689.949	0.609	-3.017595
516-2	516-3	134-50-10	127-49-45	11.709	-7.181	9.248	-137877.955	-72680.701	10.466	-75.156346
516-3	516-4	180-08-04	127-57-49	8.549	-5.259	6.740	-137883.214	-72673.961	26.454	-139.121586
516-4	516-5	134-55-37	82-53-26	5.001	0.619	4.963	-137882.595	-72668.998	38.157	23.619183
516-5	516-6	134-57-41	37-51-07	68.775	54.305	42.202	-137828.290	-72626.796	85.322	4633.411210
516-6	516-7	270-05-49	127-56-56	20.507	-12.611	16.171	-137840.901	-72610.625	143.695	-1812.137645
516-7	516-8	269-55-04	217-52-00	68.765	-54.286	-42.210	-137895.187	-72652.835	117.656	-6387.073616
516-8	516-9	135-09-53	173-01-53	4.954	-4.917	0.601	-137900.104	-72652.234	76.047	-373.923099
516-9	516-10	134-46-51	127-48-44	15.835	-9.708	12.510	-137909.812	-72639.724	89.158	-865.545864
516-10	516-11	180-04-22	127-53-06	30.867	-18.955	24.362	-137928.767	-72615.362	126.030	-2388.898650
516-11	516-12	134-41-40	82-34-46	5.002	0.646	4.960	-137928.121	-72610.402	155.352	100.357392
516-12	516-13	135-16-59	37-51-45	77.472	61.163	47.550	-137866.958	-72562.852	207.862	12713.463506
516-13	516-14	180-02-34	37-54-19	15.429	12.174	9.479	-137854.784	-72553.373	264.891	3224.783034
516-14	516-15	135-07-49	353-02-08	4.998	4.961	-0.606	-137849.823	-72553.979	273.764	1358.143204
516-15	516-16	134-49-10	307-51-18	77.225	47.390	-60.974	-137802.433	-72614.953	212.184	10055.399760
516-16	516-17	180-03-57	307-55-15	17.218	10.582	-13.583	-137791.851	-72628.536	137.627	1456.368914
516-17	516-18	134-33-38	262-28-53	5.021	-0.657	-4.978	-137792.508	-72633.514	119.066	-78.226362
516-18	516-19	135-28-03	217-56-56	9.919	-7.822	-6.100	-137800.330	-72639.614	107.988	-844.682136
516-19	516-20	179-55-01	217-51-57	70.082	-55.326	-43.017	-137855.656	-72682.631	58.871	-3257.096946
516-20	516-1	180-05-16	217-57-13	12.889	-10.163	-7.927	-137865.819	-72690.558	7.927	-80.562101
									倍面積	17260.104257
									面積	8630.0521285
									坪数	2610.59

<< H 6 高丘地区出来形確認測量 >>

\* \* 面積計算 (倍横距法) \* \* (Work No. 23)

地番	器械点	視準点	内角	方向角	距離	緯距	経距	X座標	Y座標	倍横距	倍面積
		516DL-10									
											高丘まぢのき公園
516-38	516-13	516-13	89-58-08	37-51-45	39.828	31.444	24.445	-137866.958	-72562.852	24.445	768.645950
516-13	516-76	516-76	89-58-35	307-50-20	17.987	11.034	-14.205	-137855.924	-72577.057	34.685	382.719255
516-76	516-66	516-66	180-03-20	307-53-40	23.403	14.374	-18.468	-137841.550	-72595.525	2.012	28.926956
516-66	516-68	516-68	90-01-01	217-54-41	34.907	-27.540	-21.448	-137869.090	-72616.973	-37.904	1043.863767
516-68	516-69	516-69	179-47-59	217-42-40	4.905	-3.880	-3.000	-137872.970	-72619.973	-62.352	241.924014
516-69	516-38	516-38	90-10-57	127-53-37	41.406	-25.432	32.676	-137898.402	-72587.297	-32.676	830.997338
										倍面積	3297.077280
										面積	1648.5386400
										坪数	498.68

<< H 6 高丘地区出来形確認測量 >>

\* \* 面積計算 (倍横距法) \* \* (Work No.164)

地 器械点	番 : 視準点	516BL-1 内角	方向角	距離	緯距	經距	X座標	Y座標	倍横距	倍面積
516-57	516-45	90-01-44	37-48-23	13.469	10.642	8.256	-137796.603	-72622.436	8.256	87.859220
516-45	516-17	90-06-52	307-55-15	7.733	4.752	-6.100	-137791.851	-72628.536	10.412	49.484293
516-17	516-18	134-33-38	262-28-53	5.021	-0.657	-4.978	-137792.508	-72633.514	-0.666	0.437562
516-18	516-19	135-28-03	217-56-56	9.919	-7.822	-6.100	-137800.330	-72639.614	-11.744	91.861568
516-19	516-57	89-49-43	127-46-39	11.288	-6.915	8.922	-137807.245	-72630.692	-8.922	61.695630
									倍面積	291.338273
									面積	145.6691365
									坪数	44.06

座標面積計算書 (倍横距法)

302 [ 街区名 : 516 ]  
 [ 地番 : 516 (2-1) ]

点名	点名	内角	方向角	辺長	dx	*	dy	*	X	Y	DMD	2A
516-80	516-45		307-55-15						-137796.603	-72622.436		
516-45	516-57	89-53-08	217-48-23	13.469	-10.642	0	-8.256	0	-137807.245	-72630.692	-8.256	87.860352
516-57	516-58	90-12-35	128-00-58	3.920	-2.414	0	3.088	0	-137809.659	-72627.604	-13.424	32.405536
516-58	516-81	179-57-03	127-58-01	4.354	-2.679	1	3.433	-1	-137812.337	-72624.172	-6.904	18.488912
516-81	516-80	89-50-02	37-48-03	13.479	10.650	0	8.262	0	-137801.687	-72615.910	4.790	51.013500
516-80	516-45	90-07-12	307-55-15	8.272	5.084	0	-6.525	-1	-137796.603	-72622.436	6.526	33.178184
合計	測角数 = 5	540-00-00		43.494	-0.001	1	0.002	-2			倍面積	222.946484
											面積	111.4732420
											地積	111.47

302 [ 街区名 : 516 ]  
 [ 地番 : 516 (2-2) ]

点名	点名	内角	方向角	辺長	dx	*	dy	*	X	Y	DMD	2A
516-81	516-59		127-58-01						-137813.084	-72623.215		
516-59	516-16	89-50-02	37-48-03	13.480	10.651	0	8.262	0	-137802.433	-72614.953	8.262	87.998562
516-16	516-80	90-07-12	307-55-15	1.214	0.746	0	-0.958	1	-137801.687	-72615.910	15.567	11.612982
516-80	516-81	89-52-48	217-48-03	13.479	-10.650	0	-8.262	0	-137812.337	-72624.172	6.348	-67.606200
516-81	516-59	90-09-58	127-58-01	1.214	-0.747	0	0.957	0	-137813.084	-72623.215	-0.957	0.714879
合計	測角数 = 4	360-00-00		29.387	0.000	0	-0.001	1			倍面積	32.720223
											面積	16.3601115
											地積	16.36

<< H 6 高丘地区出来形確認測量 >>

\* \* 面積計算 (倍横距法) \* \* (Work No.165)

地 器械点	番 : 視準点	516BL-2 内角	方向角	距離	緯距	經距	X座標	Y座標	倍横距	倍面積
516-59	516-16	89-50-02	37-48-03	13.480	10.651	8.262	-137802.433	-72614.953	8.262	87.998562
516-16	516-45	90-07-12	307-55-15	9.485	5.830	-7.483	-137796.603	-72622.436	9.041	52.706175
516-45	516-57	89-53-08	217-48-23	13.469	-10.642	-8.256	-137807.245	-72630.692	-6.698	71.273850
516-57	516-58	90-12-35	128-00-58	3.920	-2.414	3.088	-137809.659	-72627.604	-11.866	28.644524
516-58	516-59	179-57-03	127-58-01	5.567	-3.425	4.389	-137813.084	-72623.215	-4.389	15.032325
									倍面積	255.655436
									面積	127.8277180
									坪数	38.66



<< H 6 高丘地区出来形確認測量 >>

\* \* 面積計算 (倍横距法) \* \* (Work No.166)

地 器械点	番 : 視準点	516BL-3 内角	方向角	距離	緯距	経距	X座標	Y座標	倍横距	倍面積
516-60	516-44	90-08-59	37-52-15	13.455	10.621	8.260	-137809.077	-72606.404	8.260	87.723942
516-44	516-16	89-59-03	307-51-18	10.827	6.644	-8.549	-137802.433	-72614.953	7.971	52.956540
516-16	516-59	89-56-45	217-48-03	13.480	-10.651	-8.262	-137813.084	-72623.215	-8.840	94.154840
516-59	516-60	89-55-13	127-43-16	10.810	-6.614	8.551	-137819.698	-72614.664	-8.551	56.556314
									倍面積	291.391636
									面積	145.6958180
									坪数	44.07

<< H 6 高丘地区出来形確認測量 >>

\* \* 面積計算 (倍横距法) \* \*

(Work No.167)

地 器械点	番 : 視準点	516BL-4 内角	方向角	距離	緯距	經距	X座標	Y座標	倍横距	倍面積
516-62	516-43	89-53-24	37-51-18	13.472	10.637	8.267	-137814.716	-72599.149	8.267	87.942054
516-43	516-44	90-00-00	307-51-18	9.189	5.639	-7.255	-137809.077	-72606.404	9.279	52.326767
516-44	516-60	90-00-57	217-52-15	13.455	-10.621	-8.260	-137819.698	-72614.664	-6.235	66.225425
516-60	516-62	90-05-39	127-57-54	9.193	-5.655	7.247	-137825.353	-72607.417	-7.247	40.985754
									倍面積	247.480000
									面積	123.7400000
									坪数	37.43

<< H 6 高丘地区出来形確認測量 >>

\* \* 面積計算 (倍横距法) \* \* (Work No.168)

地 器械点	番 : 516BL-5 視準点	内角	方向角	距離	緯距	経距	X座標	Y座標	倍横距	倍面積
516-63	516-42	89-51-39	37-49-33	13.476	10.645	8.264	-137815.986	-72597.515	8.264	87.971292
516-42	516-43	90-01-45	307-51-18	2.070	1.270	-1.635	-137814.716	-72599.149	14.894	18.922089
516-43	516-62	90-00-00	217-51-18	13.472	-10.637	-8.267	-137825.353	-72607.417	4.992	-53.103970
516-62	516-63	90-06-36	127-57-54	2.077	-1.278	1.638	-137826.631	-72605.779	-1.638	2.092467
									倍面積	55.881878
									面積	27.9409390
									坪数	8.45

座標面積計算書 (倍横距法)

151 [ 街区名: 516 ]  
 [ 地番 : 516 (6) ]

点名	点名	内角	方向角	辺長	dx	*	dy	*	X	Y	DMD	2A
516-78	516-42		307-51-18						-137815.986	-72597.515		
516-42	516-63	89-58-15	217-49-33	13.476	-10.644	-1	-8.264	0	-137826.631	-72605.779	-8.264	87.970280
516-63	516-79	90-28-25	128-17-58	0.934	-0.579	0	0.733	0	-137827.210	-72605.046	-15.795	9.145305
516-79	516-78	89-31-35	37-49-33	13.483	10.650	1	8.269	0	-137816.559	-72596.777	-6.793	-72.352243
516-78	516-42	90-01-45	307-51-18	0.934	0.573	0	-0.737	-1	-137815.986	-72597.515	0.738	0.422874
合計	測角数 = 4	360-00-00		28.827	0.000	0	0.001	-1			倍面積	25.186216
											面積	12.5931080
											地積	12.59

<< H 6 高丘地区出来形確認測量 >>

\* \* 面積計算 (倍横距法) \* \* (Work No. 21)

地番	器械点	視準点	内角	方向角	距離	緯距	經距	X座標	Y座標	倍横距	倍面積
516-65	516-41	90-04-56	37-45-06	13.445	10.631	8.232	-137826.570	-72583.897	8.232	87.511693	
516-41	516-42	90-06-12	307-51-18	17.247	10.584	-13.617	-137815.986	-72597.515	2.846	30.123847	
516-42	516-63	89-58-15	217-49-33	13.476	-10.645	-8.264	-137826.631	-72605.779	-19.036	202.625133	
516-63	516-64	90-28-25	128-17-58	2.285	-1.416	1.793	-137828.047	-72603.986	-25.507	36.117912	
516-64	516-65	179-22-12	127-40-10	14.979	-9.154	11.857	-137837.201	-72592.129	-11.857	108.538978	
										倍面積	464.917563
										面積	232.4587815
										坪数	70.31

座標面積計算書 (倍横距法)

151 [ 街区名: 516 ]  
 [ 地番 : 516 (7-1) ]

点名	点名	内角	方向角	辺長	dx	*	dy	*	X	Y	DMD	2A
516-79	516-64 /		128-17-58						-137828.047	-72603.986		
516-64	516-65 /	179-22-12	127-40-10	14.979 /	-9.154	0	11.857	0	-137837.201	-72592.129	11.857	-108.538978
516-65	516-41 /	90-04-56	37-45-06	13.445 /	10.631	0	8.232	0	-137826.570	-72583.897	31.946	339.617926
516-41	516-78 /	90-06-12	307-51-18	16.313 /	10.011	0	-12.880	0	-137816.559	-72596.777	27.298	273.280278
516-78	516-79 /	89-58-15	217-49-33	13.483 /	-10.650	-1	-8.269	0	-137827.210	-72605.046	6.149	-65.492999
516-79	516-64 /	90-28-25	128-17-58	1.351 /	-0.837	0	1.060	0	-137828.047	-72603.986	-1.060	0.887220
合計	測角数 = 5	540-00-00		59.571	0.001	-1	0.000	0			倍面積	439.753447
											面積	219.8767235
											地積	219.87 /

<< H 6 高丘地区出来形確認測量 >>

\* \* 面積計算 (倍横距法) \* \* (Work No. 22)

地 器械点	番 : 516BL-7-2 視準点	516BL-7-2 内角	方向角	距離	緯距	經距	X座標	Y座標	倍横距	倍面積
516-76	516-77	89-56-30	37-50-10	9.322	7.362	5.718	-137848.562	-72571.339	5.718	42.095916
516-77	516-40	180-04-31	37-54-41	9.658	7.619	5.934	-137840.943	-72565.405	17.370	132.350180
516-40	516-41	89-56-37	307-51-18	23.421	14.372	-18.492	-137826.570	-72583.897	4.812	69.157934
516-41	516-65	89-53-48	217-45-06	13.445	-10.631	-8.232	-137837.201	-72592.129	-21.912	232.946217
516-65	516-66	180-14-01	217-59-07	5.518	-4.349	-3.396	-137841.550	-72595.525	-33.540	145.865460
516-66	516-76	89-54-33	127-53-40	23.403	-14.374	18.468	-137855.924	-72577.057	-18.468	265.459032
									倍面積	887.874739
									面積	443.9373695
									坪数	134.29

<< H 6 高丘地区出来形確認測量 >>

\* \* 面積計算 (倍横距法) \* \*

(Work No.171)

地 器械点	番 : 視準点	516BL-8 内角	方向角	距離	緯距	経距	X座標	Y座標	倍横距	倍面積
516-39	516-14	90-03-43	37-54-19	6.109	4.820	3.753	-137854.784	-72553.373	3.753	18.089472
516-14	516-15	135-07-49	353-02-08	4.998	4.961	-0.606	-137849.823	-72553.979	6.900	34.230814
516-15	516-40	134-49-10	307-51-18	14.471	8.880	-11.426	-137840.943	-72565.405	-5.132	-45.574490
516-40	516-77	90-03-23	217-54-41	9.658	-7.619	-5.934	-137848.562	-72571.339	-22.492	171.376865
516-77	516-39	89-55-55	127-50-36	17.998	-11.042	14.213	-137859.604	-72557.126	-14.213	156.940246
									倍面積	335.062907
									面積	167.5314535
									坪数	50.67



<< H 6 高丘地区出来形確認測量 >>

\* \* 面積計算 (倍横距法) \* \*

(Work No.172)

地 器械点	番 : 視準点	516BL-9 内角	方向角	距離	緯距	經距	X座標	Y座標	倍横距	倍面積
516-13	516-39	90-03-59	37-54-19	9.320	7.354	5.726	-137859.604	-72557.126	5.726	42.108985
516-39	516-77	89-56-17	307-50-36	17.998	11.042	-14.213	-137848.562	-72571.339	-2.761	-30.486906
516-77	516-76	89-59-34	217-50-10	9.322	-7.362	-5.718	-137855.924	-72577.057	-22.692	167.058504
516-76	516-13	90-00-10	127-50-20	17.987	-11.034	14.205	-137866.958	-72562.852	-14.205	156.737970
									倍面積	335.418553
									面積	167.7092765
									坪数	50.73

<< H 6 高丘地区出来形確認測量 >>

\* \* 面積計算 (倍横距法) \* \*

(Work No.174)

地 器械点	番 : 516BL-11 視準点	内角	方向角	距離	緯距	經距	X座標	Y座標	倍横距	倍面積
516-37	516-38	90-00-00	37-51-45	3.828	3.022	2.349	-137898.402	-72587.297	2.349	7.099440
516-38	516-69	90-01-52	307-53-37	41.406	25.432	-32.676	-137872.970	-72619.973	-27.977	-711.503172
516-69	516-70	89-59-50	217-53-27	17.768	-14.022	-10.912	-137886.992	-72630.885	-71.565	1003.484268
516-70	516-74	90-00-40	127-54-07	30.413	-18.683	23.998	-137905.675	-72606.887	-58.479	1092.579007
516-74	516-75	89-58-59	37-53-06	13.938	11.001	8.559	-137894.674	-72598.328	-25.922	-285.160174
516-75	516-37	269-58-39	127-51-45	10.996	-6.749	8.681	-137901.424	-72589.647	-8.681	58.590699
									倍面積	1165.090068
									面積	582.5450340
									坪数	176.21

<< H 6 高丘地区出来形確認測量 >>

\* \* 面積計算 (倍横距法) \* \*

(Work No.175)

地 器械点	番 : 視準点	516BL-12 内角	方向角	距離	緯距	経距	X座標	Y座標	倍横距	倍面積
516-36	516-37	90-05-29	37-51-45	16.757	13.229	10.285	-137901.424	-72589.647	10.285	136.058428
516-37	516-75	90-00-00	307-51-45	10.996	6.749	-8.681	-137894.674	-72598.328	11.888	80.234422
516-75	516-73	90-01-21	217-53-06	16.774	-13.239	-10.301	-137907.913	-72608.629	-7.094	93.914261
516-73	516-36	89-53-10	127-46-16	11.003	-6.739	8.697	-137914.653	-72599.931	-8.697	58.612889
									倍面積	368.820000
									面積	184.4100000
									坪数	55.78

<< H 6 高丘地区出来形確認測量 >>

\* \* 面積計算 (倍横距法) \* \*

(Work No.176)

地 器械点	番 : 視準点	516BL-13 内角	方向角	距離	緯距	経距	X座標	Y座標	倍横距	倍面積
516-11	516-12	134-41-40	82-34-46	5.002	0.646	4.960	-137928.121	-72610.402	4.960	3.204160
516-12	516-36	135-16-59	37-51-45	17.060	13.468	10.471	-137914.653	-72599.931	20.391	274.628994
516-36	516-73	89-54-31	307-46-16	11.003	6.739	-8.697	-137907.913	-72608.629	22.164	149.370088
516-73	516-35	90-06-50	217-53-06	20.593	-16.253	-12.646	-137924.167	-72621.275	0.821	-13.342707
516-35	516-11	90-00-00	127-53-06	7.491	-4.600	5.913	-137928.767	-72615.362	-5.913	27.199466
									倍面積	441.060001
									面積	220.5300005
									坪数	66.71

<< H 6 高丘地区出来形確認測量 >>

\* \* 面積計算 (倍横距法) \* \* (Work No.177)

地 器械点	番 : 視準点	516BL-14 内角	方向角	距離	緯距	経距	X座標	Y座標	倍横距	倍面積
516-35	516-74	90-00-00	37-53-06	23.429	18.491	14.387	-137905.675	-72606.887	14.387	266.045787
516-74	516-72	90-01-01	307-54-07	23.364	14.352	-18.435	-137891.323	-72625.322	10.340	148.398508
516-72	516-10	90-00-49	217-54-56	23.436	-18.489	-14.402	-137909.812	-72639.724	-22.497	415.959266
516-10	516-35	89-58-10	127-53-06	23.376	-14.355	18.449	-137924.167	-72621.275	-18.449	264.836439
									倍面積	1095.240000
									面積	547.6200000
									坪数	165.65

<< H 6 高丘地区出来形確認測量 >>

\* \* 面積計算 (倍横距法) \* \*

(Work No.178)

地 器械点	番 : 視準点	516BL-15 内角	方向角	距離	緯距	經距	X座標	Y座標	倍横距	倍面積
516-10	516-72	90-06-12	37-54-56	23.436	18.489	14.402	-137891.323	-72625.322	14.402	266.274324
516-72	516-70	89-59-11	307-54-07	7.050	4.331	-5.563	-137886.992	-72630.885	23.240	100.648352
516-70	516-34	89-59-20	217-53-27	23.447	-18.504	-14.400	-137905.496	-72645.285	3.277	-60.644950
516-34	516-10	89-55-17	127-48-44	7.040	-4.316	5.561	-137909.812	-72639.724	-5.561	24.002274
									倍面積	330.280000
									面積	165.1400000
									坪数	49.95

<< H 6 高丘地区出来形確認測量 >>

\* \* 面積計算 (倍横距法) \* \* (Work No.179)

地 器械点	番 : 516BL-16 視準点	内角	方向角	距離	緯距	経距	X座標	Y座標	倍横距	倍面積
516-8	516-9	135-09-53	173-01-53	4.954	-4.917	0.601	-137900.104	-72652.234	0.601	-2.955117
516-9	516-34	134-46-51	127-48-44	8.795	-5.392	6.949	-137905.496	-72645.285	8.151	-43.949173
516-34	516-71	90-04-43	37-53-27	19.205	15.156	11.795	-137890.340	-72633.491	26.894	407.604818
516-71	516-33	89-53-36	307-47-03	12.296	7.534	-9.718	-137882.806	-72643.209	28.971	218.254708
516-33	516-8	90-04-57	217-52-00	15.683	-12.381	-9.626	-137895.187	-72652.835	9.626	-119.180687
									倍面積	459.774549
									面積	229.8872745
									坪数	69.54

<< H 6 高丘地区出来形確認測量 >>

\* \* 面積計算 (倍横距法) \* \*

(Work No.180)

地 器械点	番 : 視準点	516BL-17 内角	方向角	距離	緯距	経距	X座標	Y座標	倍横距	倍面積
516-71	516-69	90-06-24	37-53-27	22.010	17.370	13.518	-137872.970	-72619.973	13.518	234.804272
516-69	516-68	179-49-13	37-42-40	4.905	3.880	3.000	-137869.090	-72616.973	30.035	116.537571
516-68	516-32	90-06-44	307-49-24	12.292	7.538	-9.709	-137861.552	-72626.682	23.326	175.825717
516-32	516-33	90-02-36	217-52-00	26.923	-21.254	-16.526	-137882.806	-72643.209	-2.909	61.837991
516-33	516-71	89-55-03	127-47-03	12.296	-7.534	9.718	-137890.340	-72633.491	-9.718	73.210357
									倍面積	662.215908
									面積	331.1079540
									坪数	100.16



<< H 6 高丘地区出来形確認測量 >>

\* \* 面積計算 (倍横距法) \* \* (Work No. 24)

地番 : 516BL-18	器械点	視準点	内角	方向角	距離	緯距	經距	X座標	Y座標	倍横距	倍面積
	516-68	516-67	90-05-17	37-54-41	13.108	10.342	8.054	-137858.748	-72608.919	8.054	83.295207
	516-67	516-31	89-58-30	307-53-11	12.302	7.555	-9.709	-137851.194	-72618.628	6.399	48.344086
	516-31	516-32	89-58-49	217-52-00	13.122	-10.359	-8.054	-137861.552	-72626.682	-11.364	117.720012
	516-32	516-68	89-57-24	127-49-24	12.292	-7.538	9.709	-137869.090	-72616.973	-9.709	73.186560
										倍面積	322.545865
										面積	161.2729325
										坪数	48.78

<< H 6 高丘地区出来形確認測量 >>

\* \* 面積計算 (倍横距法) \* \* (Work No. 25)

地番 : 516BL-19	器械点	視準点	内角	方向角	距離	緯距	経距	X座標	Y座標	倍横距	倍面積
	516-67	516-66	90-01-30	37-54-41	21.798	17.198	13.394	-137841.550	-72595.525	13.394	230.348784
	516-66	516-65	180-04-26	37-59-07	5.518	4.349	3.396	-137837.201	-72592.129	30.184	131.268633
	516-65	516-64	89-41-03	307-40-10	14.979	9.154	-11.857	-137828.047	-72603.986	21.723	198.849010
	516-64	516-30	90-09-56	217-50-06	14.219	-11.230	-8.722	-137839.277	-72612.708	1.144	-12.845979
	516-30	516-7	90-06-50	127-56-56	2.641	-1.624	2.083	-137840.901	-72610.625	-5.495	8.925175
	516-7	516-31	269-55-04	217-52-00	13.038	-10.293	-8.003	-137851.194	-72618.628	-11.415	117.491888
	516-31	516-67	90-01-11	127-53-11	12.302	-7.555	9.709	-137858.748	-72608.919	-9.709	73.348756
										倍面積	747.386267
										面積	373.6931335
										坪数	113.04

<< H 6 高丘地区出来形確認測量 >>

\* \* 面積計算 (倍横距法) \* \* (Work No.183)

地 器械点	番 : 視準点	516BL-20 内角	方向角	距離	緯距	経距	X座標	Y座標	倍横距	倍面積
516-30	516-64	89-53-10	37-50-06	14.219	11.230	8.722	-137828.047	-72603.986	8.722	97.943020
516-64	516-63	90-27-52	308-17-58	2.285	1.416	-1.793	-137826.631	-72605.779	15.650	22.161010
516-63	516-61	179-39-56	307-57-54	10.514	6.468	-8.289	-137820.163	-72614.068	5.569	36.016870
516-61	516-29	89-55-19	217-53-13	14.236	-11.235	-8.742	-137831.399	-72622.810	-11.462	128.781149
516-29	516-30	90-03-43	127-56-56	12.811	-7.878	10.102	-137839.277	-72612.708	-10.102	79.588233
									倍面積	364.490282
									面積	182.2451410
									坪数	55.12

<< H 6 高丘地区出来形確認測量 >>

\* \* 面積計算 (倍横距法) \* \*

(Work No.184)

地 器械点	番 : 視準点	516BL-21 内角	方向角	距離	緯距	経距	X座標	Y座標	倍横距	倍面積
516-29	516-61	89-56-17	37-53-13	14.236	11.235	8.742	-137820.163	-72614.068	8.742	98.221240
516-61	516-60	90-04-41	307-57-54	0.756	0.465	-0.596	-137819.698	-72614.664	16.888	7.857765
516-60	516-59	179-45-22	307-43-16	10.810	6.614	-8.551	-137813.084	-72623.215	7.741	51.198517
516-59	516-58	180-14-45	307-58-01	5.567	3.425	-4.389	-137809.659	-72627.604	-5.199	-17.806812
516-58	516-55	89-50-48	217-48-49	14.052	-11.101	-8.615	-137820.760	-72636.219	-18.203	202.072270
516-55	516-6	90-48-54	128-37-43	12.062	-7.530	9.423	-137828.290	-72626.796	-17.395	130.984870
516-6	516-29	179-19-13	127-56-56	5.055	-3.109	3.986	-137831.399	-72622.810	-3.986	12.390669
									倍面積	484.918519
									面積	242.4592595
									坪数	73.34

<< 高丘葵土地地区画整理事業 >>

※ ※ 面積計算 (倍横距法) ※ ※

地 器械点	番 : 視準点	516BL-22 内角	方向角	距離	緯距	経距	X座標	Y座標	倍横距	倍面積
516-28	516-6	90-00-16	37-51-07	15.257	12.047	9.362	-137828.290	-72626.796	9.362	112.784237
516-6	516-55	90-46-36	308-37-43	12.062	7.530	-9.423	-137820.760	-72636.219	9.301	70.037236
516-55	516-54	89-13-50	217-51-33	15.421	-12.176	-9.465	-137832.936	-72645.684	-9.586	116.720521
516-54	516-28	89-59-18	127-50-51	12.063	-7.401	9.525	-137840.337	-72636.158	-9.525	70.501615
									倍面積	370.043610
									面積	185.02

<< 高丘葵土地区画整理事業 >>

※ ※ 面積計算 (倍横距法) ※ ※

地 器械点	番 : 516BL-23 視準点	内角	方向角	距離	緯距	経距	X座標	Y座標	倍横距	倍面積
516-27	516-28	90-02-50	37-51-07	16.331	12.895	10.021	-137840.337	-72636.158	10.021	129.227980
516-28	516-54	89-59-44	307-50-51	12.063	7.401	-9.525	-137832.936	-72645.684	10.517	77.841377
516-54	516-53	90-00-42	217-51-33	7.838	-6.188	-4.810	-137839.124	-72650.494	-3.819	23.632263
516-53	516-52	180-00-39	217-52-12	8.502	-6.712	-5.219	-137845.836	-72655.713	-13.849	92.948260
516-52	516-27	89-56-05	127-48-17	12.067	-7.397	9.534	-137853.232	-72646.179	-9.534	70.518105
									倍面積	394.167987
									面積	197.08

<< H 6 高丘地区出来形確認測量 >>

\* \* 面積計算 (倍横距法) \* \* (Work No.187)

地 器械点	番 : 視準点	516BL-24 内角	方向角	距離	緯距	経距	X座標	Y座標	倍横距	倍面積
516-26	516-27	90-00-22	37-51-07	21.112	16.670	12.955	-137853.232	-72646.179	12.955	215.953346
516-27	516-52	89-57-10	307-48-17	12.067	7.397	-9.534	-137845.836	-72655.713	16.375	121.120959
516-52	516-51	90-03-55	217-52-12	0.664	-0.524	-0.408	-137846.360	-72656.121	6.434	-3.372903
516-51	516-50	180-01-17	217-53-29	20.439	-16.130	-12.553	-137862.490	-72668.674	-6.527	105.279142
516-50	516-26	89-57-16	127-50-45	12.081	-7.412	9.540	-137869.902	-72659.134	-9.540	70.711922
									倍面積	509.692466
									面積	254.8462330
									坪数	77.09

<< H 6 高丘地区出来形確認測量 >>

\* \* 面積計算 (倍横距法) \* \* (Work No.188)

地 器械点	番 : 視準点	516BL-25 内角	方向角	距離	緯距	経距	X座標	Y座標	倍横距	倍面積
516-4	516-5	134-55-37	82-53-26	5.001	0.619	4.963	-137882.595	-72668.998	4.963	3.072097
516-5	516-26	134-57-41	37-51-07	16.075	12.693	9.864	-137869.902	-72659.134	19.790	251.190289
516-26	516-50	89-59-38	307-50-45	12.081	7.412	-9.540	-137862.490	-72668.674	20.114	149.088356
516-50	516-3	90-01-34	217-52-19	19.591	-15.465	-12.027	-137877.955	-72680.701	-1.453	22.470645
516-3	516-4	90-05-30	127-57-49	8.549	-5.259	6.740	-137883.214	-72673.961	-6.740	35.445660
									倍面積	461.267047
									面積	230.6335235
									坪数	69.76



<< H 6 高丘地区出来形確認測量 >>

\* \* 面積計算 (倍横距法) \* \* (Work No.189)

地 器械点	番 : 視準点	516BL-26 内角	方向角	距離	緯距	経距	X座標	Y座標	倍横距	倍面積
516-3	516-49	90-02-34	37-52-19	16.423	12.964	10.082	-137864.991	-72670.619	10.082	130.700234
516-49	516-20	89-58-51	307-51-10	15.213	9.335	-12.012	-137855.656	-72682.631	8.152	76.098979
516-20	516-1	90-06-03	217-57-13	12.889	-10.163	-7.927	-137865.819	-72690.558	-11.787	119.791281
516-1	516-2	135-02-22	172-59-35	4.992	-4.955	0.609	-137870.774	-72689.949	-19.105	94.665275
516-2	516-3	134-50-10	127-49-45	11.709	-7.181	9.248	-137877.955	-72680.701	-9.248	66.409888
									倍面積	487.665657
									面積	243.8328285
									坪数	73.75

<< H 6 高丘地区出来形確認測量 >>

\* \* 面積計算 (倍横距法) \* \* (Work No.190)

地 器械点	番 : 視準点	516BL-27 内角	方向角	距離	緯距	經距	X座標	Y座標	倍横距	倍面積
516-49	516-50	90-01-09	37-52-19	3.168	2.501	1.945	-137862.490	-72668.674	1.945	4.864988
516-50	516-51	180-01-10	37-53-29	20.439	16.130	12.553	-137846.360	-72656.121	16.443	265.229198
516-51	516-48	89-59-26	307-52-55	15.222	9.347	-12.015	-137837.013	-72668.136	16.982	158.727883
516-48	516-20	89-59-02	217-51-57	23.615	-18.643	-14.495	-137855.656	-72682.631	-9.528	177.639374
516-20	516-49	89-59-13	127-51-10	15.213	-9.335	12.012	-137864.991	-72670.619	-12.012	112.132602
									倍面積	718.594045
									面積	359.2970225
									坪数	108.68

<< H 6 高丘地区出来形確認測量 >>

\* \* 面積計算 (倍横距法) \* \* (Work No.191)

地 器械点	番 : 視準点	516BL-28 内角	方向角	距離	緯距	経距	X座標	Y座標	倍横距	倍面積
516-51	516-52	89-59-17	37-52-12	0.664	0.524	0.408	-137845.836	-72655.713	0.408	0.213725
516-52	516-53	180-00-00	37-52-12	8.502	6.712	5.219	-137839.124	-72650.494	6.035	40.503247
516-53	516-47	89-56-37	307-48-49	15.223	9.333	-12.026	-137829.791	-72662.520	-0.772	-7.208484
516-47	516-48	90-03-08	217-51-57	9.148	-7.222	-5.615	-137837.013	-72668.136	-18.414	132.987684
516-48	516-51	90-00-58	127-52-55	15.222	-9.347	12.015	-137846.360	-72656.121	-12.015	112.301920
									倍面積	278.798092
									面積	139.3990460
									坪数	42.16

<< H 6 高丘地区出来形確認測量 >>

\* \* 面積計算 (倍横距法) \* \* (Work No.192)

地 器械点	番 : 516BL-29 視準点	内角	方向角	距離	緯距	経距	X座標	Y座標	倍横距	倍面積
516-53	516-55	90-02-44	37-51-33	23.260	18.364	14.275	-137820.760	-72636.219	14.275	262.146100
516-55	516-56	179-57-16	37-48-49	0.279	0.220	0.171	-137820.540	-72636.048	28.721	6.324186
516-56	516-46	90-00-55	307-49-44	15.220	9.335	-12.022	-137811.205	-72648.070	16.870	157.475937
516-46	516-47	90-02-13	217-51-57	23.542	-18.586	-14.451	-137829.791	-72662.520	-9.602	178.459880
516-47	516-53	89-56-52	127-48-49	15.223	-9.333	12.026	-137839.124	-72650.494	-12.026	112.243904
									倍面積	716.650007
									面積	358.3250035
									坪数	108.39

<< H 6 高丘地区出来形確認測量 >>

\* \* 面積計算 (倍横距法) \* \* (Work No.193)

地 器械点	番 : 視準点	516BL-30 内角	方向角	距離	緯距	経距	X座標	Y座標	倍横距	倍面積
516-56	516-58	89-59-05	37-48-49	13.773	10.881	8.444	-137809.659	-72627.604	8.444	91.878788
516-58	516-57	90-12-09	308-00-58	3.920	2.414	-3.088	-137807.245	-72630.692	13.800	33.313763
516-57	516-19	179-45-41	307-46-39	11.288	6.915	-8.922	-137800.330	-72639.614	1.790	12.379462
516-19	516-46	90-05-18	217-51-57	13.776	-10.875	-8.456	-137811.205	-72648.070	-15.587	169.517340
516-46	516-56	89-57-47	127-49-44	15.220	-9.335	12.022	-137820.540	-72636.048	-12.022	112.216306
									倍面積	419.305659
									面積	209.6528295
									坪数	63.41