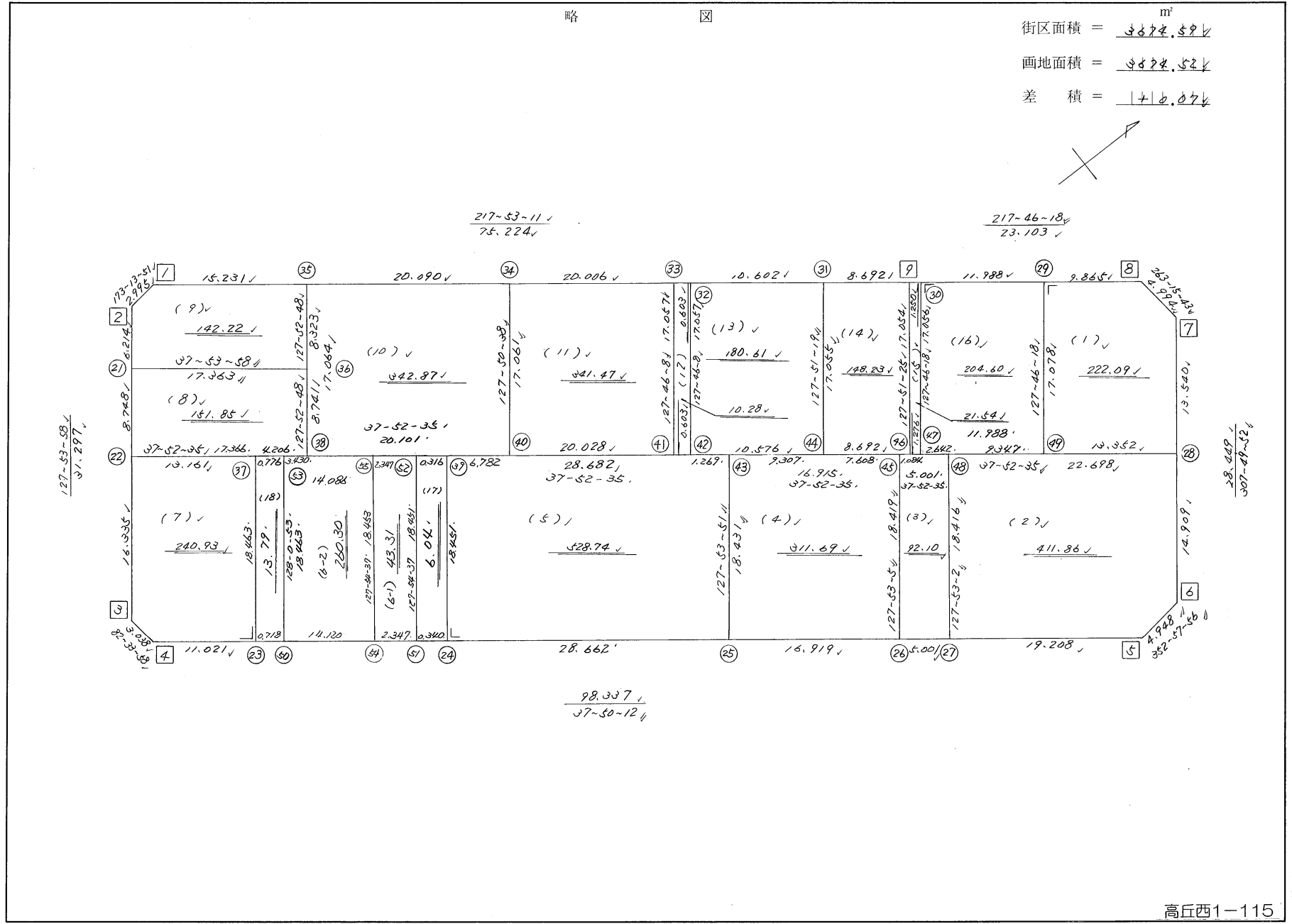
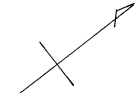


街廓原子一覽表用紙

( 493, BL )

略 ☒

街区面積 =  $\frac{4674.59}{m^2}$   
 画地面積 =  $\frac{4674.52}{m^2}$   
 差 積 =  $\frac{11.07}{m^2}$



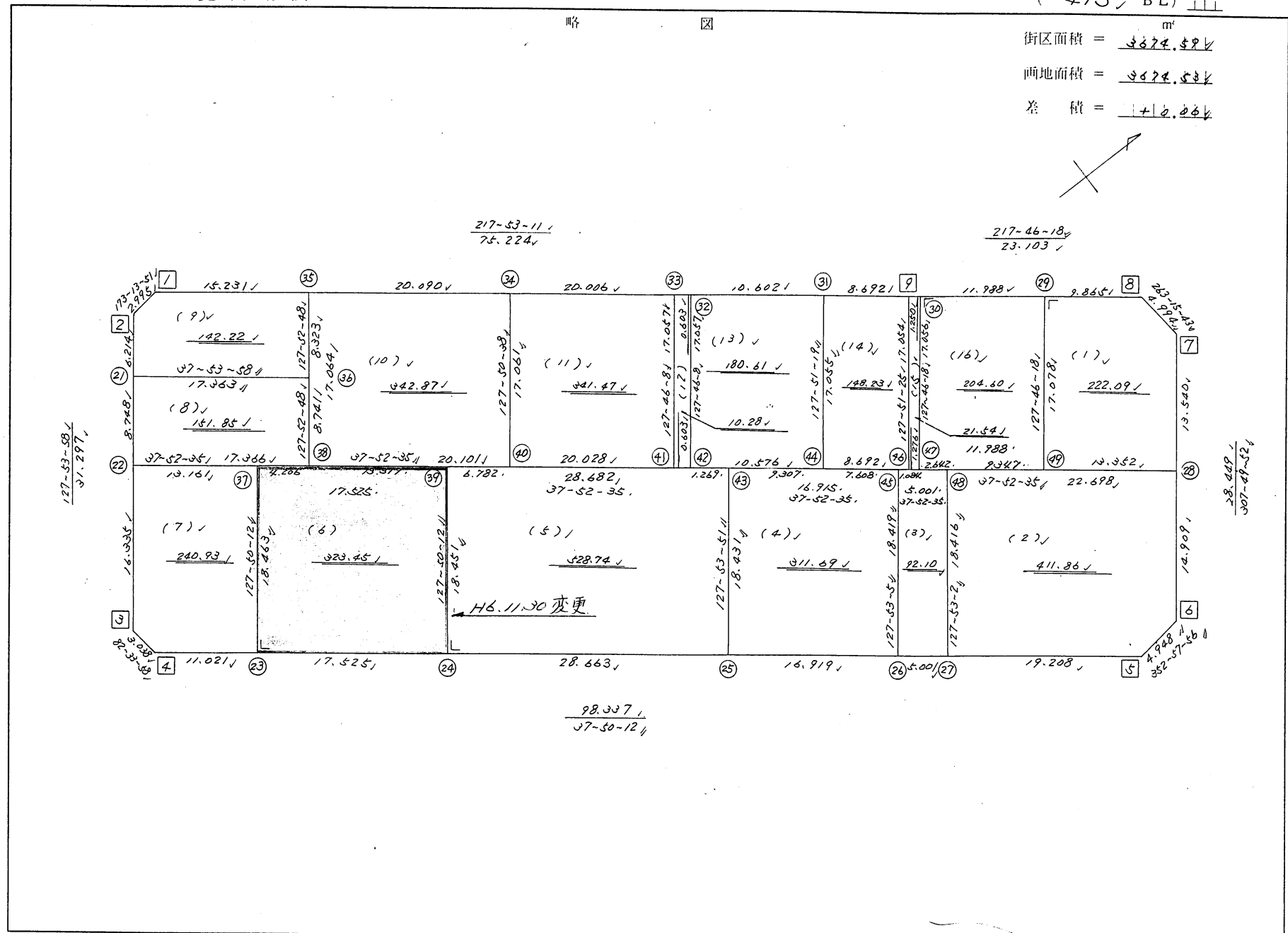
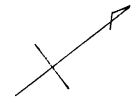
高丘西1-115

不二輪船ビル株式会社

街区点番号 1 ~ 9 筆界点番号 (21) ~ (55) 画地番号 (1) ~ (18)

略 図

街区面積 = 4674.59 ↓  
 両地面積 = 4674.59 ↓  
 差 積 = 110.00 ↓



不二綜合コンサルタント株式会社



<< H 6 高丘地区出来形確認測量 >>

\* \* 面積計算 (倍横距法) \* \* (Work No. 45)

地 器械点	番 : 493BL 視準点	内角	方向角	距離	緯距	經距	X座標	Y座標	倍横距	倍面積
493-1	493-2	135-20-40	173-13-51	2.995	-2.974	0.353	-138035.765	-72765.570	0.353	-1.049822
493-2	493-3	134-40-07	127-53-58	31.297	-19.225	24.696	-138054.990	-72740.874	25.402	-488.353450
493-3	493-4	134-40-00	82-33-58	3.038	0.393	3.012	-138054.597	-72737.862	53.110	20.872230
493-4	493-5	135-16-14	37-50-12	98.337	77.663	60.321	-137976.934	-72677.541	116.443	9043.312709
493-5	493-6	135-07-44	352-57-56	4.948	4.911	-0.606	-137972.023	-72678.147	176.158	865.111938
493-6	493-7	134-51-56	307-49-52	28.449	17.449	-22.470	-137954.574	-72700.617	153.082	2671.127818
493-7	493-8	135-25-51	263-15-43	4.994	-0.586	-4.960	-137955.160	-72705.577	125.652	-73.632072
493-8	493-9	134-30-35	217-46-18	23.103	-18.262	-14.151	-137973.422	-72719.728	106.541	-1945.651742
493-9	493-1	180-06-53	217-53-11	75.224	-59.369	-46.195	-138032.791	-72765.923	46.195	-2742.550955
									倍面積	7349.186654
									面積	3674.5933270
									坪数	1111.56

<< H 6 高丘地区出来形確認測量 >>

\* \* 面積計算 (倍横距法) \* \* (Work No. 46)

地 器械点	番 : 493BL-1 視準点	内角	方向角	距離	緯距	經距	X座標	Y座標	倍横距	倍面積
493-29	493-49	90-00-00	127-46-18	17.078	-10.460	13.499	-137973.418	-72698.120	13.499	-141.208105
493-49	493-28	90-06-17	37-52-35	13.352	10.539	8.198	-137962.879	-72689.922	35.196	370.936649
493-28	493-7	89-57-17	307-49-52	13.540	8.305	-10.695	-137954.574	-72700.617	32.699	271.559868
493-7	493-8	135-25-51	263-15-43	4.994	-0.586	-4.960	-137955.160	-72705.577	17.044	-9.988054
493-8	493-29	134-30-35	217-46-18	9.865	-7.798	-6.042	-137962.958	-72711.619	6.042	-47.114633
									倍面積	444.185725
									面積	222.0928625
									坪数	67.18

<< H 6 高丘地区出来形確認測量 >>

\* \* 面積計算 (倍横距法) \* \* (Work No. 47)

地 器械点	番 : 視準点	493BL-2 内角	方向角	距離	緯距	經距	X座標	Y座標	倍横距	倍面積
493-48	493-27	90-00-27	127-53-02	18.416	-11.308	14.535	-137992.104	-72689.324	14.535	-164.366066
493-27	493-5	89-57-10	37-50-12	19.208	15.170	11.783	-137976.934	-72677.541	40.852	619.729925
493-5	493-6	135-07-44	352-57-56	4.948	4.911	-0.606	-137972.023	-72678.147	52.029	255.513284
493-6	493-28	134-51-56	307-49-52	14.909	9.144	-11.775	-137962.879	-72689.922	39.647	362.542007
493-28	493-48	90-02-43	217-52-35	22.698	-17.917	-13.936	-137980.796	-72703.858	13.936	-249.687125
									倍面積	823.732025
									面積	411.8660125
									坪数	124.58

<< H 6 高丘地区出来形確認測量 >>

\* \* 面積計算 (倍横距法) \* \* (Work No. 48)

地 器械点	番 : 視準点	493BL-3 内角	方向角	距離	緯距	經距	X座標	Y座標	倍横距	倍面積
493-45	493-26	90-00-30	127-53-05	18.419	-11.311	14.537	-137996.054	-72692.391	14.537	-164.429203
493-26	493-27	89-57-07	37-50-12	5.001	3.950	3.068	-137992.104	-72689.324	32.143	126.959210
493-27	493-48	90-02-50	307-53-02	18.416	11.308	-14.535	-137980.796	-72703.858	20.676	233.810850
493-48	493-45	89-59-33	217-52-35	5.001	-3.948	-3.070	-137984.743	-72706.929	3.070	-12.120858
									倍面積	184.219999
									面積	92.1099995
									坪数	27.86

<< H 6 高丘地区出来形確認測量 >>

\* \* 面積計算 ( 倍橫距法 ) \* \* (Work No. 49)

地 器械点	番 : 493BL-4 視準点	内角	方向角	距離	緯距	經距	X座標	Y座標	倍橫距	倍面積
493-43	493-25	90-01-16	127-53-51	18.431	-11.321	14.544	-138009.416	-72702.770	14.544	-164.658059
493-25	493-26	89-56-21	37-50-12	16.919	13.362	10.378	-137996.054	-72692.391	39.467	527.358043
493-26	493-45	90-02-53	307-53-05	18.419	11.311	-14.537	-137984.743	-72706.929	35.308	399.357573
493-45	493-43	89-59-30	217-52-35	16.915	-13.352	-10.385	-137998.095	-72717.314	10.385	-138.658580
									倍面積	623.398977
									面積	311.6994885
									坪数	94.28



<< H 6 高丘地区出来形確認測量 >>

\* \* 面積計算 (倍横距法) \* \* (Work No. 50)

地 器械点	番 : 視準点	493BL-5 内角	方向角	距離	緯距	経距	X座標	Y座標	倍横距	倍面積
493-39	493-24	89-57-37	127-50-12	18.451	-11.318	14.572	-138032.053	-72720.352	14.572	-164.925114
493-24	493-25	90-00-00	37-50-12	28.662	22.636	17.582	-138009.416	-72702.770	46.725	1057.697828
493-25	493-43	90-03-39	307-53-51	18.431	11.321	-14.544	-137998.095	-72717.314	49.763	563.383389
493-43	493-39	89-58-44	217-52-35	28.682	-22.640	-17.610	-138020.734	-72734.924	17.610	-398.673821
									倍面積	1057.482282
									面積	528.7411410
									坪数	159.94

座標面積計算書 (倍横距法)

144 [ 街区名:493 ]  
 [ 地番 :493(6-1) ]

点名	点名	内角	方向角	辺長	d x	*	d y	*	X	Y	DMD	2 A
493-54	493-51✓		37-50-12						-138032.321	-72720.560		
493-51	493-52✓	90-04-25	307-54-37	18.451✓	11.337	0	-14.557	0	-138020.984	-72735.117	-14.557	-165.032709
493-52	493-55✓	89-57-58	217-52-35	2.347✓	-1.853	0	-1.441	-1	-138022.837	-72736.559	-30.556	56.620268
493-55	493-54✓	90-02-02	127-54-37	18.453✓	-11.338	1	14.559	0	-138034.174	-72722.000	-17.439	197.705943
493-54	493-51✓	89-55-35	37-50-12	2.347✓	1.854	-1	1.440	0	-138032.321	-72720.560	-1.440	-2.668320
合計	測角数 = 4	360-00-00		41.598	0.000	0	0.001	-1			倍面積	86.625182
											面積	43.3125910
											地積	43.31✓

144 [ 街区名:493 ]  
 [ 地番 :493(6-2) ]

点名	点名	内角	方向角	辺長	d x	*	d y	*	X	Y	DMD	2 A
493-55	493-53✓		217-52-35						-138033.955	-72745.207		
493-53	493-50✓	90-08-18	128-00-53	18.463✓	-11.371	0	14.546	0	-138045.326	-72730.661	14.546	-165.402566
493-50	493-54✓	89-49-19	37-50-12	14.120✓	11.151	1	8.661	0	-138034.174	-72722.000	37.753	421.021456
493-54	493-55✓	90-04-25	307-54-37	18.453✓	11.338	-1	-14.559	0	-138022.837	-72736.559	31.855	361.140135
493-55	493-53✓	89-57-58	217-52-35	14.086✓	-11.119	1	-8.648	0	-138033.955	-72745.207	8.648	-96.148464
合計	測角数 = 4	360-00-00		65.122	-0.001	1	0.000	0			倍面積	520.610561
											面積	260.3052805
											地積	260.30✓

<< 高丘葵土地区画整理事業 >>

※ ※ 面積計算 (倍横距法) ※ ※

地番 : 493BL-6										
器械点	視準点	内角	方向角	距離	緯距	経距	X座標	Y座標	倍横距	倍面積
493-50	493-51	89-49-19	37-50-12	16.467	13.005	10.101	-138032.321	-72720.560	10.101	131.369096
493-51	493-52	90-04-25	307-54-37	18.451	11.337	-14.557	-138020.984	-72735.117	5.645	63.996483
493-52	493-53	89-57-58	217-52-35	16.434	12.972	-10.090	-138033.955	-72745.207	-19.002	246.489745
493-53	493-50	90-08-18	128-00-53	18.463	-11.371	14.546	-138045.326	-72730.661	-14.546	165.393970
									倍面積	607.249295
									面積	303.62

<< H 6 高丘地区出来形確認測量 >>

\* \* 面積計算 (倍横距法) \* \* (Work No. 51)

地 器械点	番 : 視準点	493BL-6 内角	方向角	距離	緯距	經距	X座標	Y座標	倍横距	倍面積
493-37	493-23	89-57-37	127-50-12	18.463	-11.326	14.581	-138045.893	-72731.102	14.581	-165.142999
493-23	493-24	90-00-00	37-50-12	17.525	13.841	10.750	-138032.053	-72720.352	39.913	552.421214
493-24	493-39	90-00-00	307-50-12	18.451	11.318	-14.572	-138020.734	-72734.924	36.091	408.481802
493-39	493-37	90-02-23	217-52-35	17.525	-13.833	-10.760	-138034.568	-72745.683	10.760	-148.840018
									倍面積	646.919999
									面積	323.4599995
									坪数	97.84

<< H 6 高丘地区出来形確認測量 >>

\* \* 面積計算 (倍横距法) \* \* (Work No. 52)

地 器械点	番 : 視準点	493BL-7 内角	方向角	距離	緯距	經距	X座標	Y座標	倍横距	倍面積
493-22	493-3	90-01-23	127-53-58	16.335	-10.034	12.889	-138054.990	-72740.874	12.889	-129.332734
493-3	493-4	134-40-00	82-33-58	3.038	0.393	3.012	-138054.597	-72737.862	28.791	11.314823
493-4	493-23	135-16-14	37-50-12	11.021	8.704	6.760	-138045.893	-72731.102	38.563	335.649414
493-23	493-37	90-00-00	307-50-12	18.463	11.326	-14.581	-138034.568	-72745.683	30.742	348.169551
493-37	493-22	90-02-23	217-52-35	13.161	-10.388	-8.080	-138044.956	-72753.763	8.080	-83.941054
									倍面積	481.860000
									面積	240.9300000
									坪数	72.88

<< H 6 高丘地区出来形確認測量 >>

\* \* 面積計算 (倍横距法) \* \* (Work No. 53)

地 器械点	番 ; 視準点	493BL-8 内角	方向角	距離	緯距	經距	X座標	Y座標	倍横距	倍面積
493-21	493-22	90-00-00	127-53-58	8.748	-5.374	6.903	-138044.956	-72753.763	6.903	-37.095392
493-22	493-38	89-58-37	37-52-35	17.366	13.708	10.662	-138031.248	-72743.101	24.468	335.412473
493-38	493-36	90-00-13	307-52-48	8.741	5.367	-6.899	-138025.881	-72750.000	28.231	151.521426
493-36	493-21	90-01-10	217-53-58	17.363	-13.701	-10.666	-138039.582	-72760.666	10.666	-146.138507
									倍面積	303.700000
									面積	151.8500000
									坪数	45.93

<< H 6 高丘地区出来形確認測量 >>

\* \* 面積計算 (倍横距法) \* \* (Work No. 54)

地 器械点	番 : 視準点	493BL-9 内角	方向角	距離	緯距	經距	X座標	Y座標	倍横距	倍面積
493-1	493-2	135-20-40	173-13-51	2.995	-2.974	0.353	-138035.765	-72765.570	0.353	-1.049822
493-2	493-21	134-40-07	127-53-58	6.214	-3.817	4.904	-138039.582	-72760.666	5.610	-21.412756
493-21	493-36	90-00-00	37-53-58	17.363	13.701	10.666	-138025.881	-72750.000	21.179	290.181189
493-36	493-35	89-58-50	307-52-48	8.323	5.110	-6.569	-138020.770	-72756.570	25.276	129.169011
493-35	493-1	90-00-23	217-53-11	15.231	-12.021	-9.353	-138032.791	-72765.923	9.353	-112.430136
									倍面積	284.457486
									面積	142.2287430
									坪数	43.02

<< H 6 高丘地区出来形確認測量 >>

\* \* 面積計算 (倍横距法) \* \* (Work No. 55)

地 器械点	番 : 視準点	493BL-10 内角	方向角	距離	緯距	經距	X座標	Y座標	倍横距	倍面積
493-35	493-38	89-59-37	127-52-48	17.064	-10.478	13.469	-138031.248	-72743.101	13.469	-141.118773
493-38	493-40	89-59-47	37-52-35	20.101	15.867	12.341	-138015.381	-72730.760	39.279	623.214973
493-40	493-34	89-58-03	307-50-38	17.061	10.467	-13.472	-138004.915	-72744.232	38.147	399.284819
493-34	493-35	90-02-33	217-53-11	20.090	-15.856	-12.337	-138020.770	-72756.570	12.337	-195.621020
									倍面積	685.759999
									面積	342.8799995
									坪数	103.72



<< H 6 高丘地区出来形確認測量 >>

\* \* 面積計算 (倍横距法) \* \* (Work No. 56)

地 器械点	番 : 視準点	493BL-11 内角	方向角	距離	緯距	經距	X座標	Y座標	倍横距	倍面積
493-34	493-40	89-57-27	127-50-38	17.061	-10.467	13.472	-138015.381	-72730.760	13.472	-141.015169
493-40	493-41	90-01-57	37-52-35	20.028	15.809	12.297	-137999.572	-72718.463	39.242	620.379671
493-41	493-33	89-53-33	307-46-08	17.057	10.447	-13.483	-137989.125	-72731.947	38.055	397.563581
493-33	493-34	90-07-03	217-53-11	20.006	-15.789	-12.286	-138004.915	-72744.232	12.286	-193.984739
									倍面積	682.943344
									面積	341.4716720
									坪数	103.29

<< H 6 高丘地区出来形確認測量 >>

\* \* 面積計算 (倍横距法) \* \* (Work No. 57)

地 器械点	番 : 493BL-12 視準点	内角	方向角	距離	緯距	経距	X座標	Y座標	倍横距	倍面積
493-33	493-41	89-52-57	127-46-08	17.057	-10.447	13.483	-137999.572	-72718.463	13.483	-140.862718
493-41	493-42	90-06-27	37-52-35	0.603	0.476	0.370	-137999.097	-72718.093	27.337	13.004731
493-42	493-32	89-53-33	307-46-08	17.057	10.447	-13.483	-137988.650	-72731.577	14.224	148.594031
493-32	493-33	90-07-03	217-53-11	0.603	-0.476	-0.370	-137989.125	-72731.947	0.370	-0.176044
									倍面積	20.560000
									面積	10.2800000
									坪数	3.10

<< H 6 高丘地区出来形確認測量 >>

\* \* 面積計算 (倍横距法) \* \* (Work No. 58)

地 器械点	番 : 493BL-13 視準点	内角	方向角	距離	緯距	經距	X座標	Y座標	倍横距	倍面積
493-32	493-42	89-52-57	127-46-08	17.057	-10.447	13.483	-137999.097	-72718.093	13.483	-140.860965
493-42	493-44	90-06-27	37-52-35	10.576	8.348	6.493	-137990.748	-72711.600	33.460	279.335518
493-44	493-31	89-58-44	307-51-19	17.055	10.466	-13.466	-137980.282	-72725.066	26.488	277.223774
493-31	493-32	90-01-52	217-53-11	10.602	-8.367	-6.511	-137988.650	-72731.577	6.511	-54.478327
									倍面積	361.220000
									面積	180.6100000
									坪数	54.63

<< H 6 高丘地区出来形確認測量 >>

\* \* 面積計算 (倍横距法) \* \* (Work No. 59)

地 器械点	番 : 視準点	493BL-14 内角	方向角	距離	緯距	經距	X座標	Y座標	倍横距	倍面積
493-31	493-44	89-58-08	127-51-19	17.055	-10.466	13.466	-137990.748	-72711.600	13.466	-140.938594
493-44	493-46	90-01-16	37-52-35	8.692	6.861	5.336	-137983.888	-72706.263	32.268	221.380571
493-46	493-9	89-58-50	307-51-25	17.054	10.466	-13.465	-137973.422	-72719.728	24.140	252.642515
493-9	493-31	90-01-46	217-53-11	8.692	-6.860	-5.338	-137980.282	-72725.066	5.338	-36.617554
									倍面積	296.466938
									面積	148.2334690
									坪数	44.84

<< H 6 高丘地区出来形確認測量 >>

\* \* 面積計算 (倍横距法) \* \* (Work No. 60)

地 器械点	番 : 視準点	493BL-15 内角	方向角	距離	緯距	經距	X座標	Y座標	倍横距	倍面積
493-9	493-46	90-05-07	127-51-25	17.054	-10.466	13.465	-137983.888	-72706.263	13.465	-140.915381
493-46	493-47	90-01-10	37-52-35	1.276	1.007	0.783	-137982.881	-72705.480	27.712	27.905059
493-47	493-30	89-53-43	307-46-18	17.056	10.447	-13.482	-137972.434	-72718.962	15.014	156.847191
493-30	493-9	90-00-00	217-46-18	1.250	-0.988	-0.766	-137973.422	-72719.728	0.766	-0.756867
									倍面積	43.080002
									面積	21.5400010
									坪数	6.51

<< H 6 高丘地区出来形確認測量 >>

\* \* 面積計算 (倍横距法) \* \* (Work No. 61)

地 器械点	番 : 視準点	493BL-16 内角	方向角	距離	緯距	經距	X座標	Y座標	倍横距	倍面積
493-30	493-47	90-00-00	127-46-18	17.056	-10.447	13.482	-137982.881	-72705.480	13.482	-140.846050
493-47	493-49	90-06-17	37-52-35	11.988	9.463	7.360	-137973.418	-72698.120	34.324	324.800113
493-49	493-29	89-53-43	307-46-18	17.078	10.460	-13.499	-137962.958	-72711.619	28.185	294.828713
493-29	493-30	90-00-00	217-46-18	11.988	-9.476	-7.343	-137972.434	-72718.962	7.343	-69.582775
									倍面積	409.200001
									面積	204.6000005
									坪数	61.89

<< 高丘葵土地地区画整理事業 >>

※ ※ 面積計算 (倍横距法) ※ ※

地 器械点	番 : 493BL-17 視準点	内角	方向角	距離	緯距	経距	X座標	Y座標	倍横距	倍面積
493-51	493-24	89-55-35	37-50-12	0.340	0.268	0.208	-138032.053	-72720.352	0.208	0.055841
493-24	493-39	90-00-00	307-50-12	18.451	11.318	-14.572	-138020.734	-72734.924	-14.155	-160.210928
493-39	493-52	90-02-25	217-52-37	0.316	-0.249	-0.194	-138020.984	-72735.117	-28.921	7.208415
493-52	493-51	90-02-00	127-54-37	18.451	-11.337	14.557	-138032.321	-72720.560	-14.557	165.037219
									倍面積	12.090548
									面積	6.04

<< 高丘葵土地地区画整理事業 >>

※ ※ 面積計算 (倍横距法) ※ ※

地 器械点	番 : 493BL-18 視準点	内角	方向角	距離	緯距	経距	X座標	Y座標	倍横距	倍面積
493-23	493-50	90-00-00	37-50-12	0.718	0.567	0.441	-138045.326	-72730.661	0.441	0.249895
493-50	493-53	90-10-41	308-00-53	18.463	11.371	-14.546	-138033.955	-72745.207	-13.665	-155.375145
493-53	493-37	89-51-42	217-52-35	0.776	-0.612	-0.476	-138034.568	-72745.683	-28.687	17.562487
493-37	493-23	89-57-37	127-50-12	18.463	-11.326	14.581	-138045.893	-72731.102	-14.581	165.143001
									倍面積	27.580239
									面積	13.79