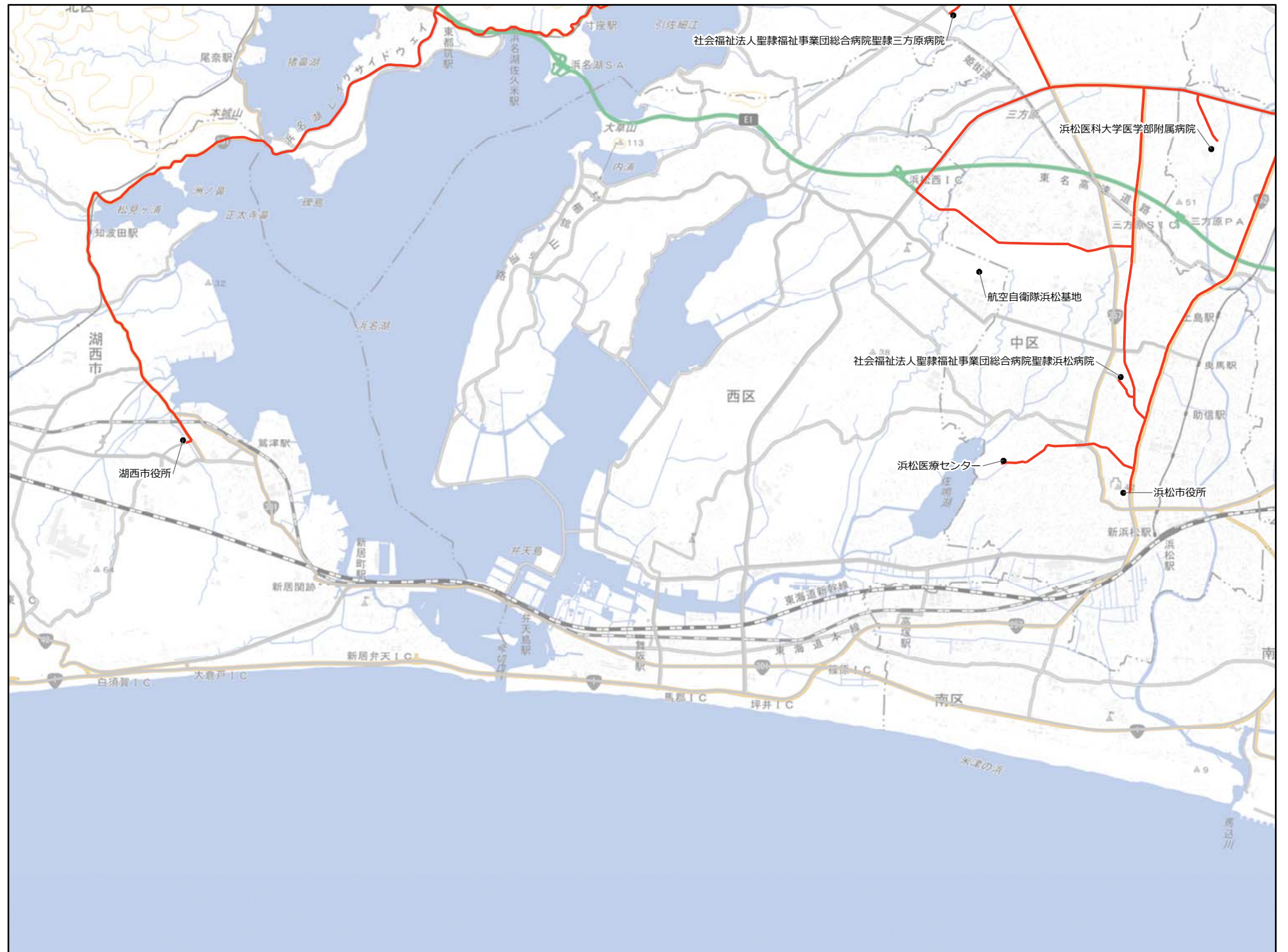
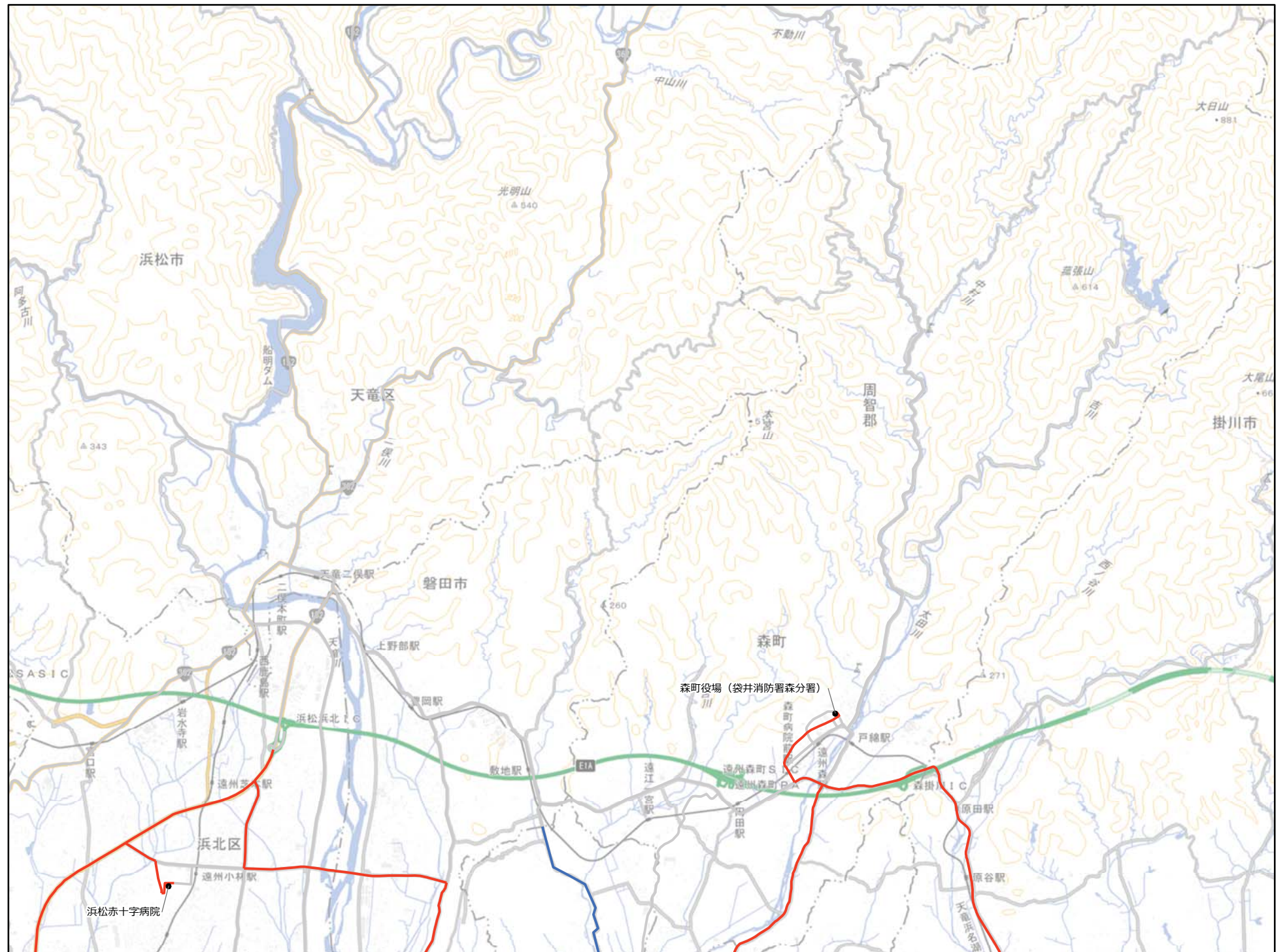


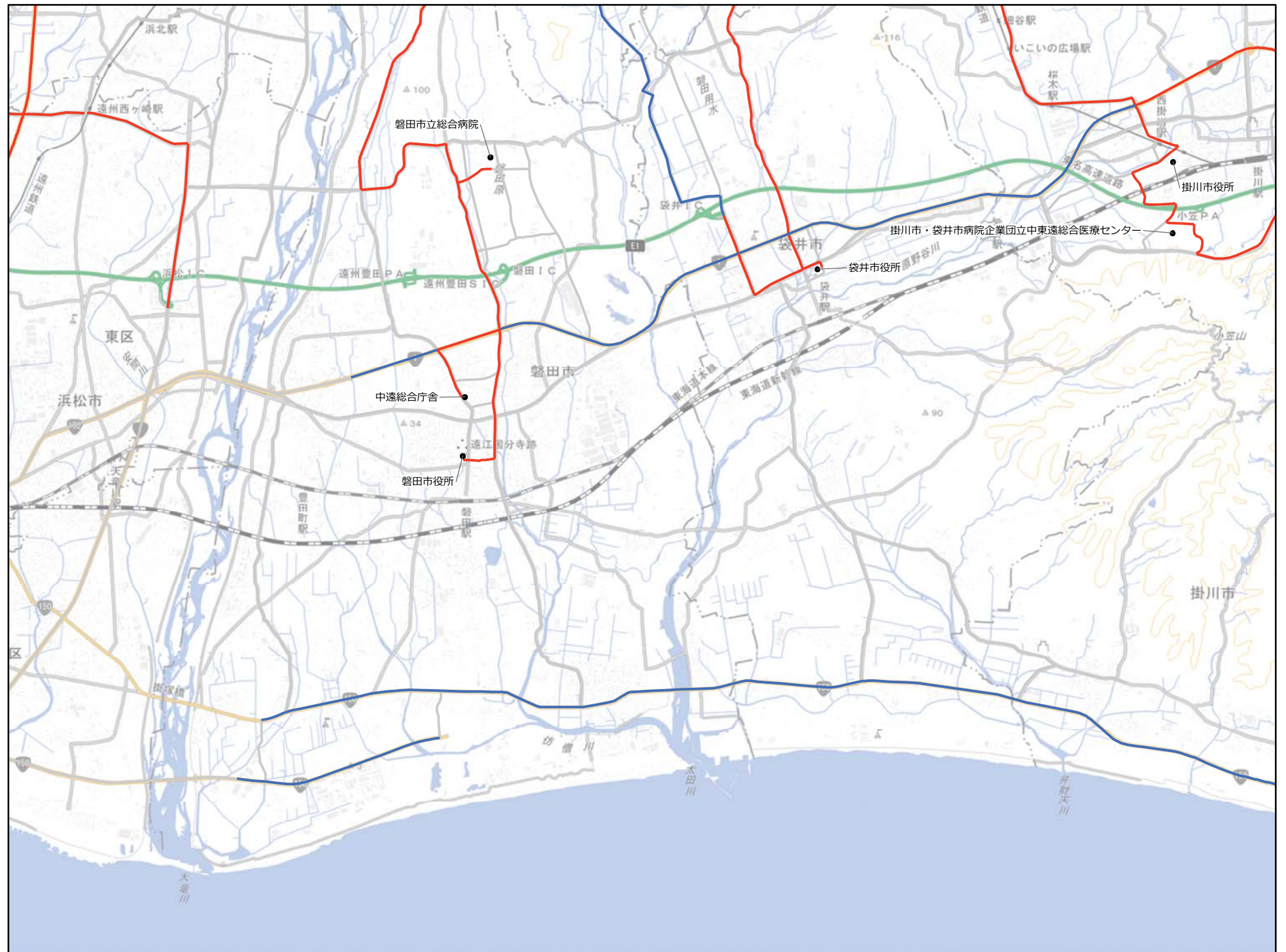
この地図は、国土地理院長の承認を得て、同院発行の電子地形図20万を複製したものである。(承認番号 平30情複 第1217号)
 この地図を複製する場合には、国土地理院の長の承認を得なければならない。



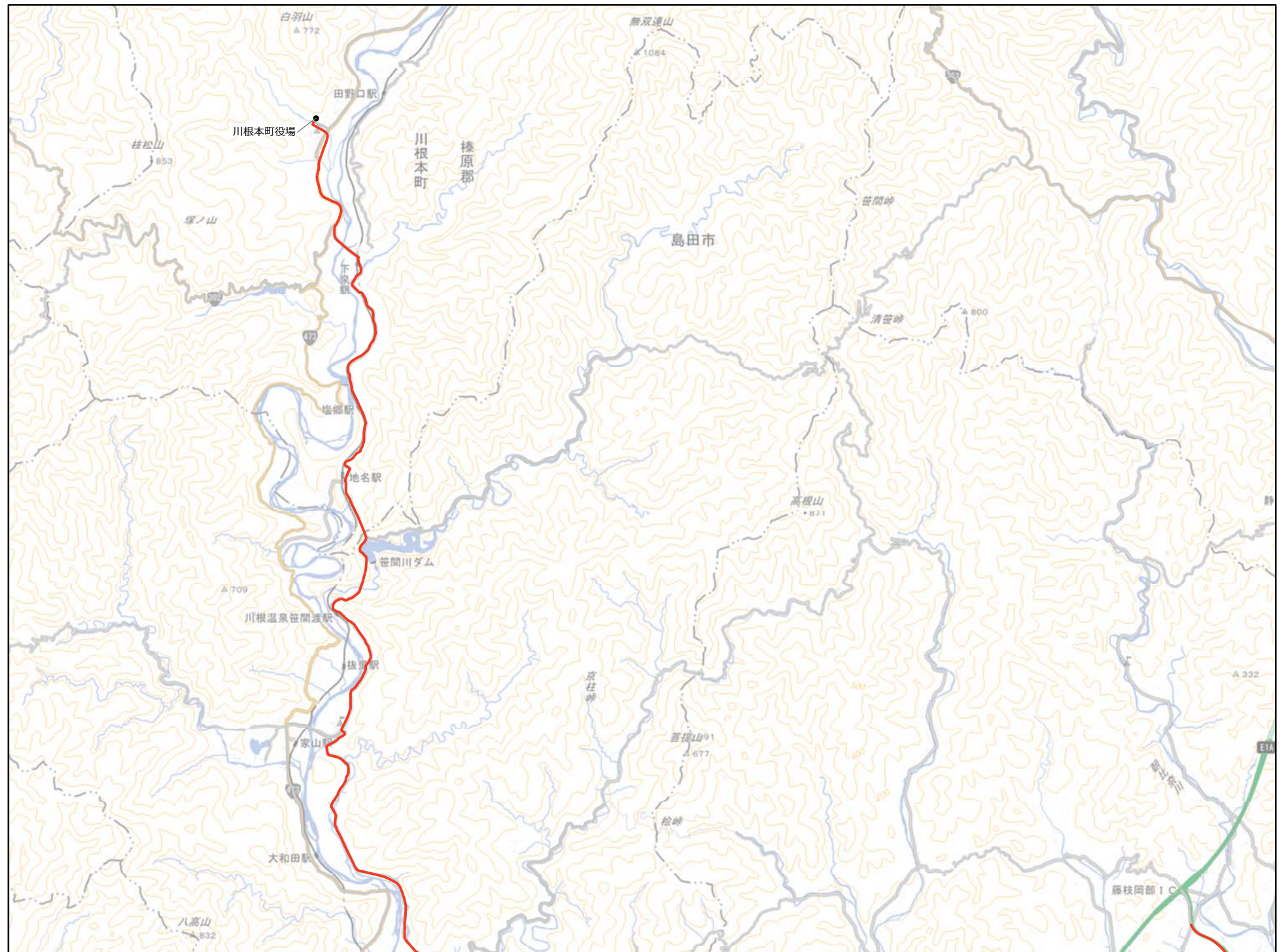
この地図は、国土地理院長の承認を得て、同院発行の電子地形図20万を複製したものである。(承認番号 平30情複 第1217号)
 この地図を複製する場合には、国土地理院の長の承認を得なければならない。



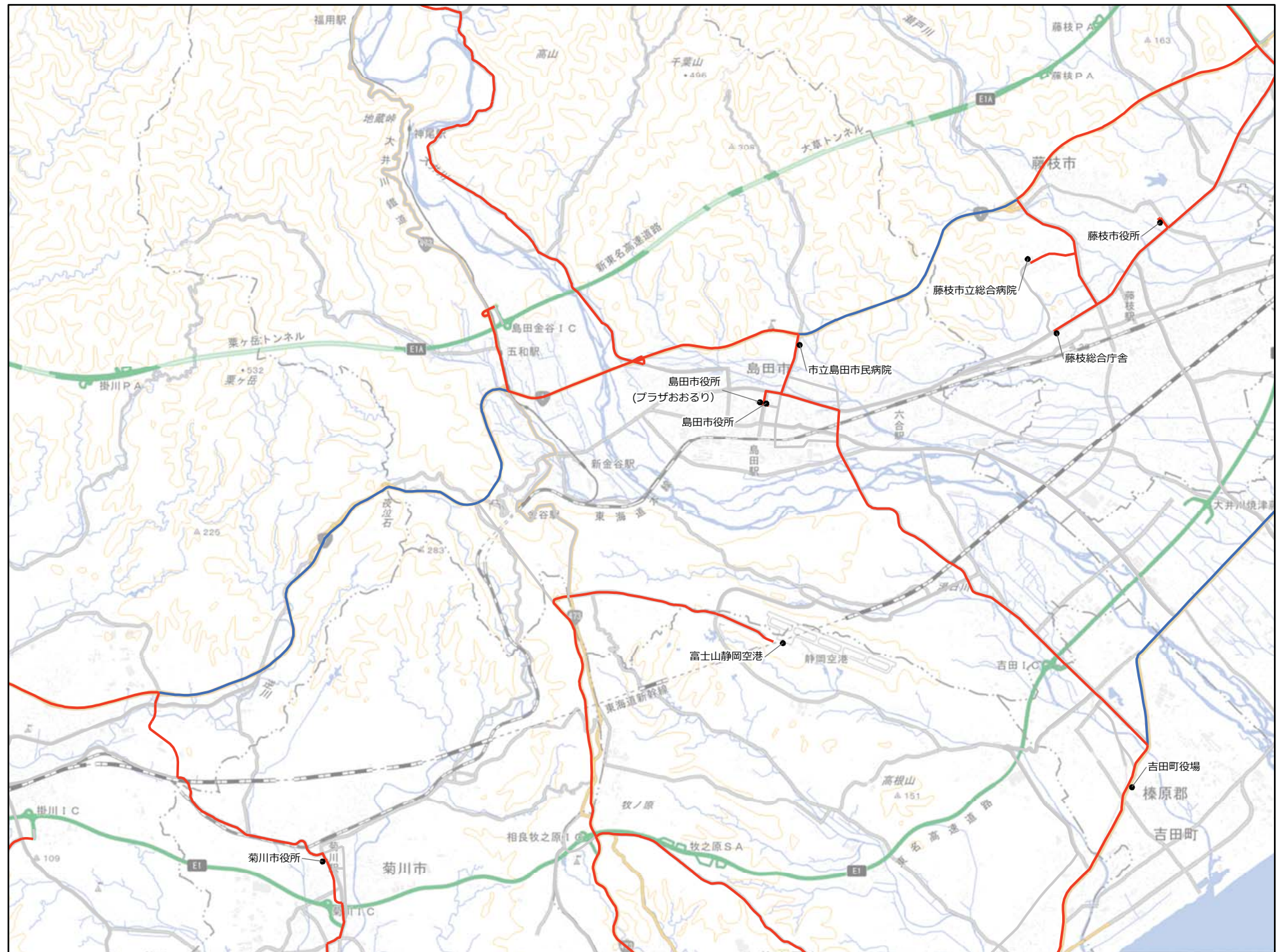
この地図は、国土地理院長の承認を得て、同院発行の電子地形図20万を複製したものである。(承認番号 平30情複 第1217号)
 この地図を複製する場合には、国土地理院の長の承認を得なければならない。



この地図は、国土地理院長の承認を得て、同院発行の電子地形図20万を複製したものである。(承認番号 平30情複 第1217号)
この地図を複製する場合には、国土地理院の長の承認を得なければならない。



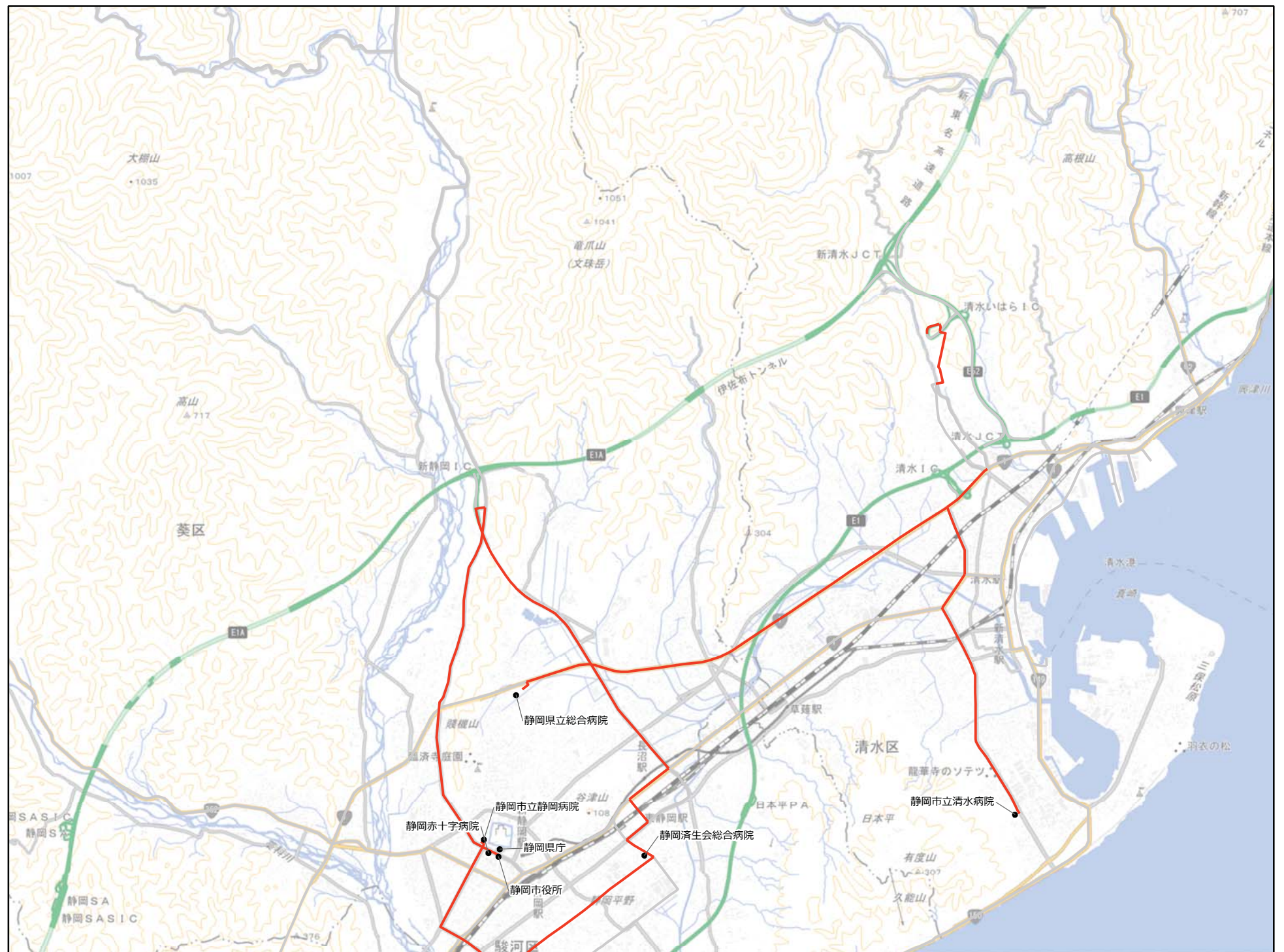
この地図は、国土地理院長の承認を得て、同院発行の電子地形図20万を複製したものである。(承認番号 平30情複 第1217号)
この地図を複製する場合には、国土地理院の長の承認を得なければならない。



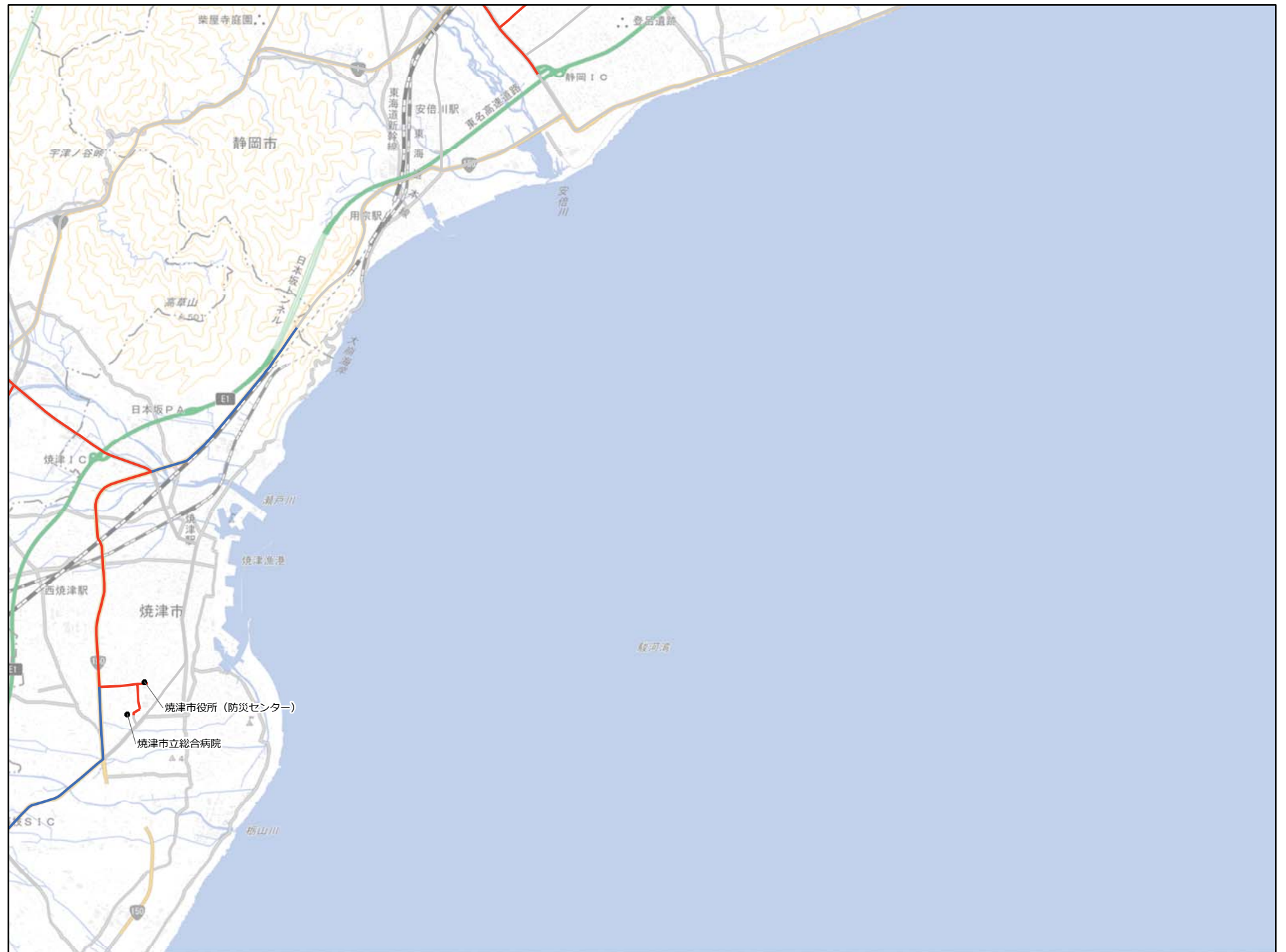
この地図は、国土地理院長の承認を得て、同院発行の電子地形図20万を複製したものである。(承認番号 平30情複 第1217号)
 この地図を複製する場合には、国土地理院の長の承認を得なければならない。



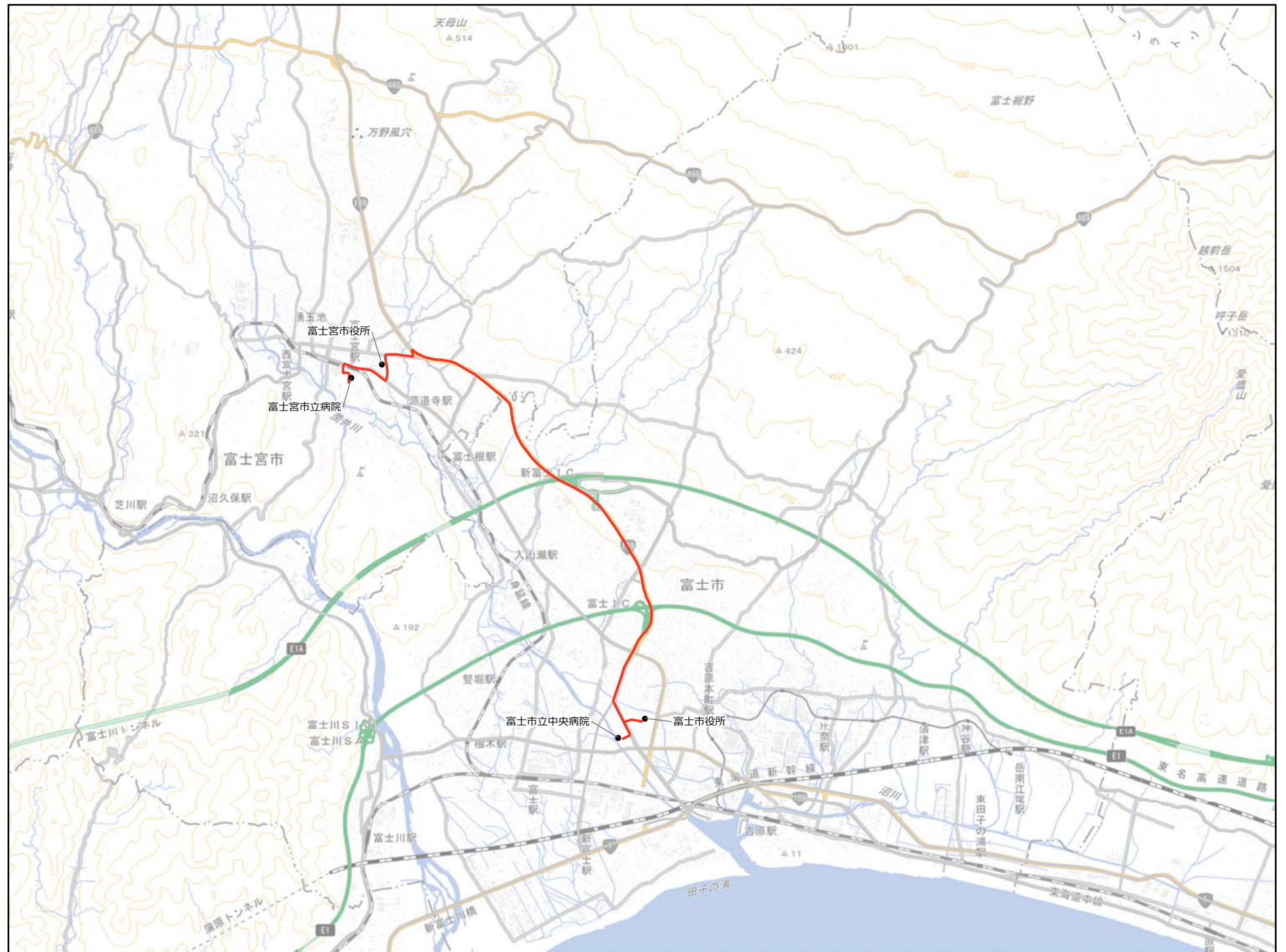
この地図は、国土地理院長の承認を得て、同院発行の電子地形図20万を複製したものである。(承認番号 平30情複 第1217号)
 この地図を複製する場合には、国土地理院の長の承認を得なければならない。



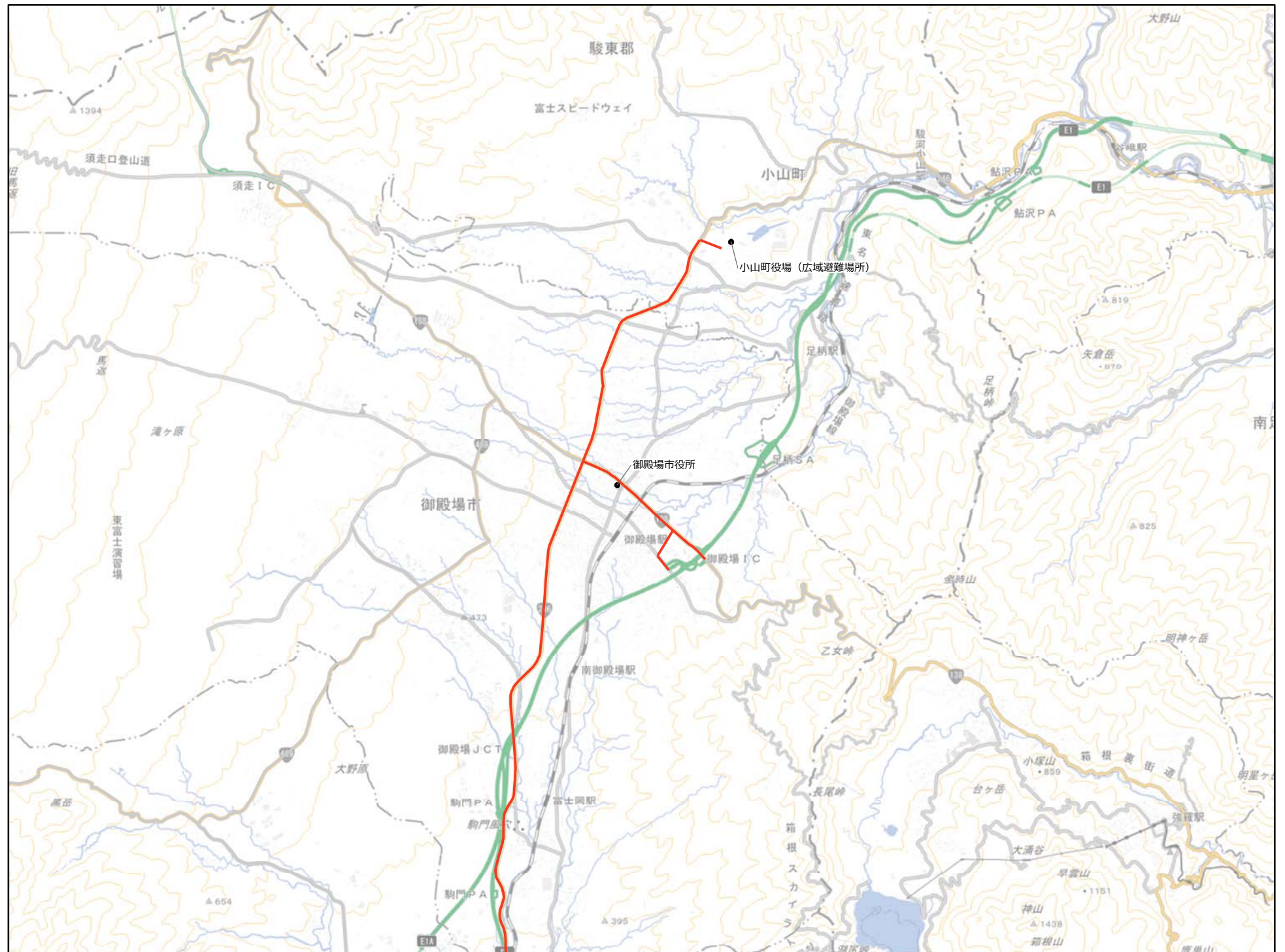
この地図は、国土地理院長の承認を得て、同院発行の電子地形図20万を複製したものである。(承認番号 平30情複 第1217号)
この地図を複製する場合には、国土地理院の長の承認を得なければならない。



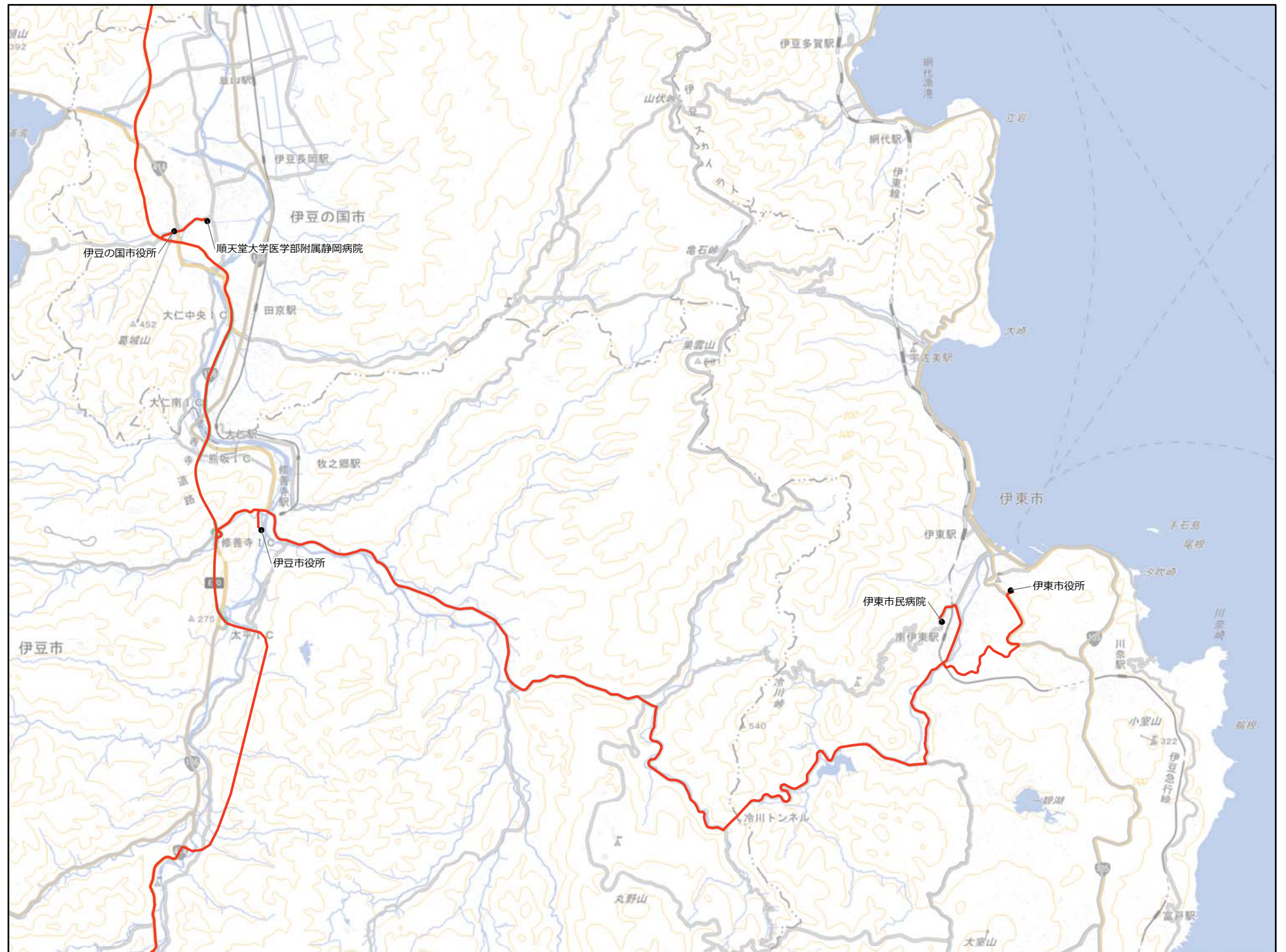
この地図は、国土地理院長の承認を得て、同院発行の電子地形図20万を複製したものである。(承認番号 平30情複 第1217号)
この地図を複製する場合には、国土地理院の長の承認を得なければならない。



この地図は、国土地理院長の承認を得て、同院発行の電子地形図20万を複製したものである。(承認番号 平30情複 第1217号)
この地図を複製する場合には、国土地理院の長の承認を得なければならない。



この地図は、国土地理院長の承認を得て、同院発行の電子地形図20万を複製したものである。(承認番号 平30情複 第1217号)
この地図を複製する場合には、国土地理院の長の承認を得なければならない。



この地図は、国土地理院長の承認を得て、同院発行の電子地形図20万を複製したものである。(承認番号 平30情複 第1217号)
この地図を複製する場合には、国土地理院の長の承認を得なければならない。



この地図は、国土地理院長の承認を得て、同院発行の電子地形図20万を複製したものである。(承認番号 平30情複 第1217号)
 この地図を複製する場合には、国土地理院の長の承認を得なければならない。



この地図は、国土地理院長の承認を得て、同院発行の電子地形図20万を複製したものである。(承認番号 平30情複 第1217号)
この地図を複製する場合には、国土地理院の長の承認を得なければならない。