

令和6年度 大原浄水場外上水道施設除草等業務 仕様書

第1 適用範囲

本仕様書は、令和6年度 大原浄水場外上水道施設除草等業務に適用する。

第2 業務場所

除草箇所及び業務予定表・図面（No.1～14）のとおりとする。

第3 法令等の遵守

受託者は、関係法令、条例及び規則等を遵守し、適正に業務を実施すること。

第4 工程及び作業管理

- 1 受託者は、委託者と作業内容について調整し、適正な進捗管理に努めること。作業は、原則、平日の8時30分から17時00分までとする。業務上、休日・夜間等に作業を必要とする場合、あらかじめ休日・夜間作業届を提出すること。
- 2 作業の対象範囲及び日程は、別添の除草箇所及び業務予定表と図面を参考とし、委託者の指示に従い作業を実施すること。なお、予定場所での業務が困難な場合は、委託者と協議し、その相当面積等を予定以外の場所で業務を行う。
- 3 受託者は、業務実施にあたり、除草箇所及び業務予定表を参考に作業等の日程を委託者と協議し、業務予定表を提出する。日程に変更が生じる恐れのある場合には、委託者に事前に連絡するものとする。

第5 業務内容

- 1 別途図面等を参考とし、平地除草・斜面除草及び伐採等を行う。
- 2 作業は、業務予定表をもとに天候や生育状態などを考慮し、最大の効果が期待できる時期とし、委託者と協議し、立会のうえ行うこと。
※立会は、作業月ごとに委託者の指定する箇所において、1回以上とし、立会の際は写真を撮影すること
- 3 樹木の軽剪定は、大原浄水場あるいは常光浄水場において委託者から指定した樹木（20本）とする。
- 4 旧常光水源地のポンプ棟に掛かる樹木の強剪定は、6月上旬に行うよう作業工程を調整すること。また、委託者の指示または立会のうえ行うこと。
- 5 旧常光水源地については、マキ刈込（概ね30㎡の範囲）を1回実施する。
- 6 大原浄水場内の乾燥汚泥集積場においては、除草作業後に地均しを行うこと。
- 7 刈り取った草木等は速やかに搬出処理すること。
- 8 除草の際には、周囲に小石等を飛散しないように安全対策を講じること。

- 9 フェンス等に絡んだ草木等も撤去すること。なお、既設のフェンス及びシート等を損傷しないように注意すること。損傷した場合は、受託者の責任において復旧すること。
- 10 刈り残しや刈りむらのないよう均一に刈り込むこと。
- 11 対象樹木以外に損傷を与えないように注意すること。
- 12 作業を行うために必要な用具・資材等は全て受託者が負担すること。

第6 廃棄物等の処理について

- 1 本業務で刈り取った草木等は、リサイクル業者（一般廃棄物再生利用指定業者）にて適正に処分すること。
- 2 廃棄物を適正処理した記録（写真、伝票の写し等）は、提出書類として提出すること。

第7 安全管理

- 1 受託者は、作業にあたって作業員、地元住民などに危険がないよう安全対策を講じること。
- 2 施設への作業車等の乗り入れは、細心の注意を払い、施設内は徐行運転すること。
- 3 受託者は、「労働安全衛生法」等関係法規の定めるところにより常に安全管理に必要な処置を講じ、労働災害の発生の防止に努めること。
- 4 受託者は、ガソリン、電気などの危険物を使用する場合は、その保管及び取扱いについて、関係法令の定めるところに従い、安全対策を講じること。
- 5 作業に従事する者は、作業に適した服装、ヘルメット等を着用し、安全対策を講じること。
- 6 作業に使用する機械器具は、事前に安全点検を行うこと。
- 7 高低差のある作業箇所等については、安全に注意し作業すること。特に、重機等で搬出する場合は、重機の転倒等に留意し事故防止に努めること。また、大原浄水場調整池については、水溜まりがあるため注意を要する。
- 8 熱中症対策などの健康管理にも留意すること。

第8 提出書類

以下のものを提出書類として速やかに提出すること。提出書類の作成にあたっては、説明を付記するなど配慮すること。

(1) 作業報告書

(2) 写真（作業前、作業中、作業後、立会時 等）

業務の内容が確認できる写真を、作業の前中後に同一の場所から写真撮影する。また、立会時にも写真を撮影する。その他、業務の内容が分かる写

真を適宜撮影すること。

- (3) 廃棄物の処理に関する記録（写真、伝票の写し等）
- (4) その他委託者の指示する書類

第9 地元住民への対応

受託者は、業務に関し、地元住民からの要望及び苦情などがあった場合は、速やかに委託者に連絡し、誠意をもって解決を図るとともに、その経緯について遅滞なく報告すること。

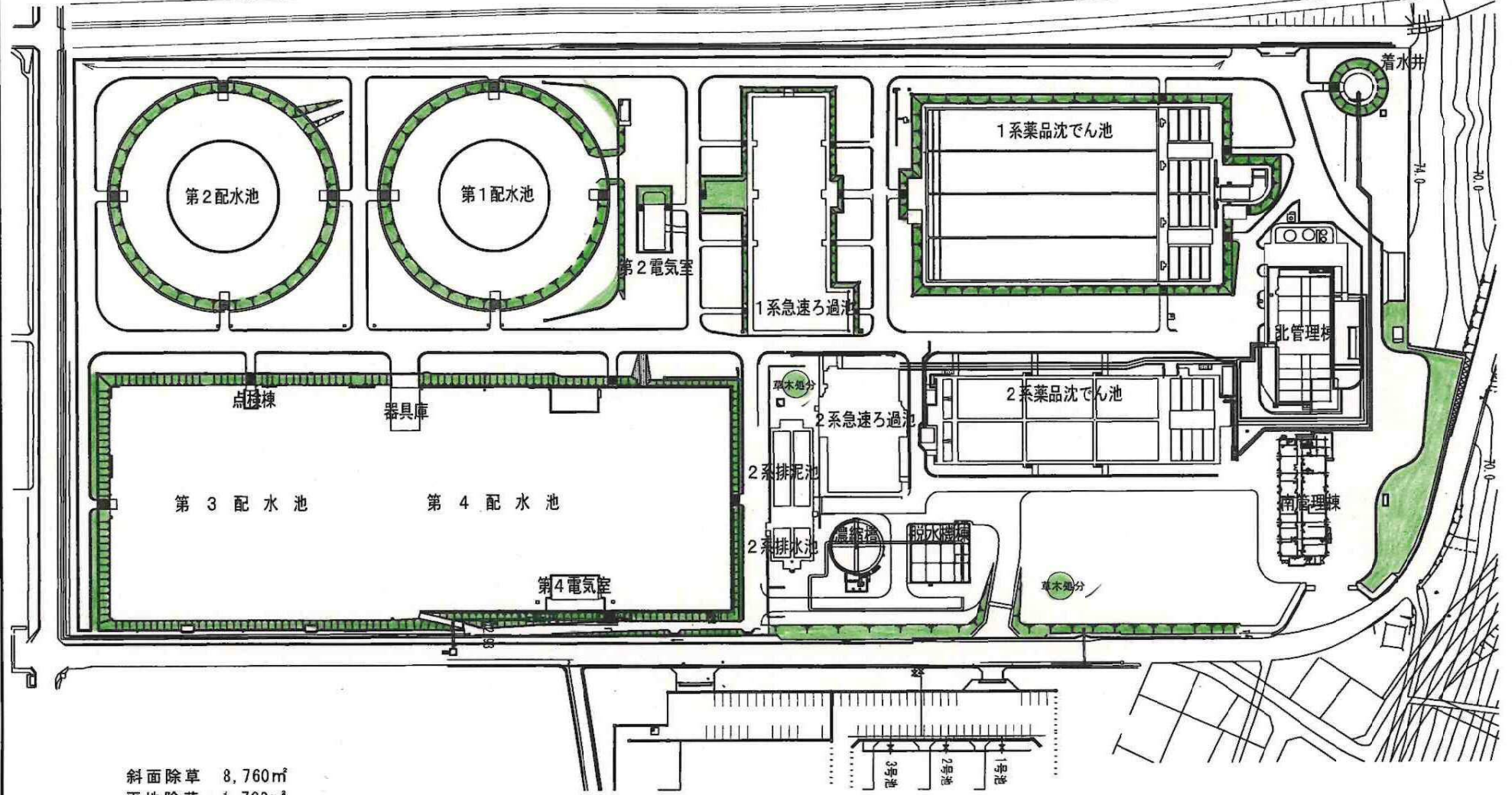
第10 その他

- 1 仕様書等に記載のない事項について疑義を生じた場合は、委託者と受託者の協議のうえ、決定する。
- 2 本契約に定めのない事項であっても、目的達成のため必要な事項については受託者の負担とする。

除草箇所及び業務予定表

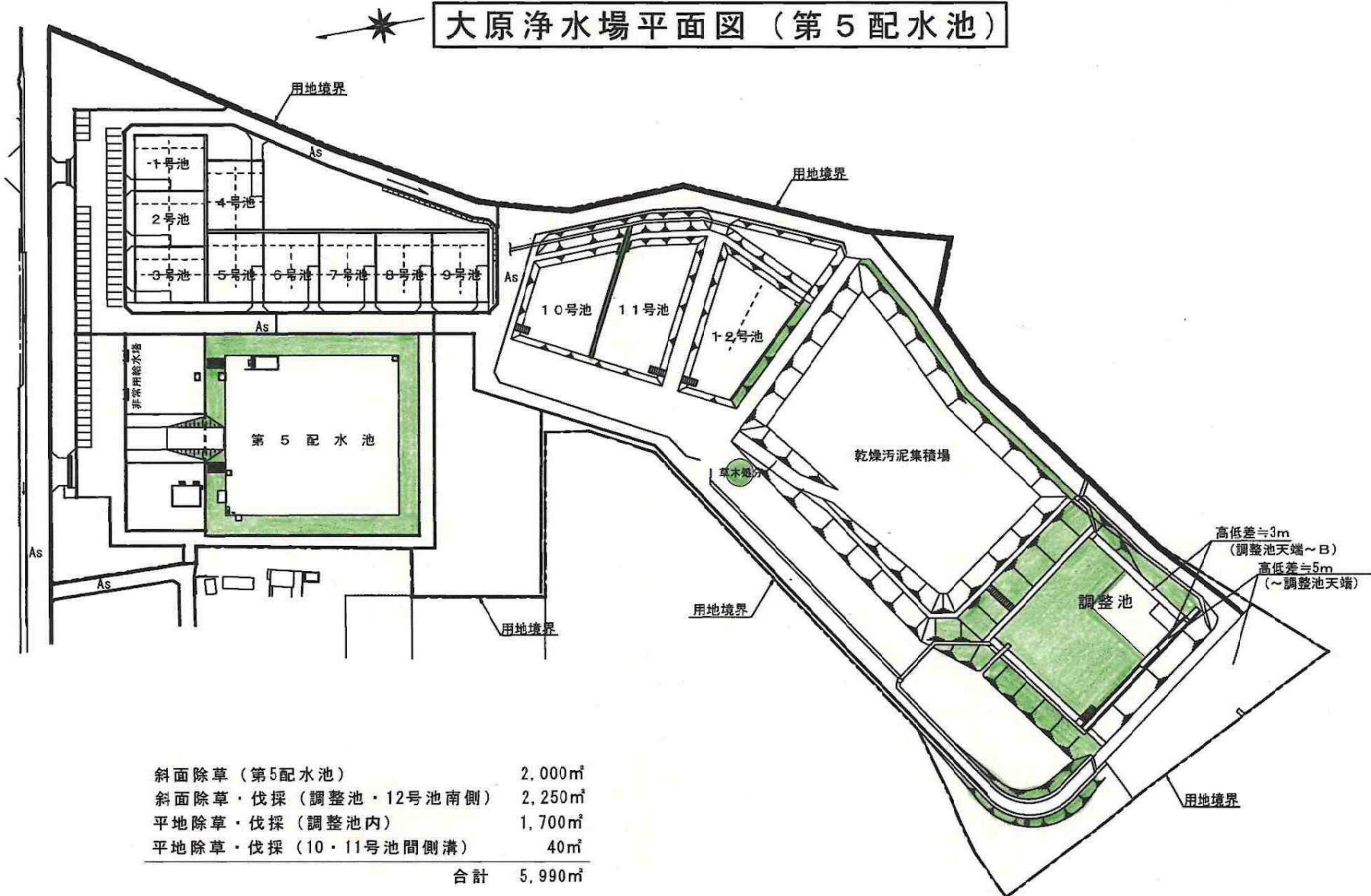
図面 No	施設名	作業項目	除草回数 ／年	5月	6月	7月	8月	9月	10月	11月	12月	1月	除草基礎 面積(m ²)	延べ面積 (m ²)	
1	大原浄水場	斜面除草	2回				○		○				8,760	17,520	
		平地除草	2回				○		○				1,700	3,400	
		樹木軽剪定	1回									○		20本	
		草木運搬						○		○		○		150m ³	
2	大原浄水場(第5配水池)	斜面除草(第5配水池)	2回				○		○				2,000	4,000	
		斜面除草・伐採(調整池・12号池南)	1回											2,250	2,250
		平地除草・伐採(調整池内)	1回											1,700	1,700
		除草・伐採(10・11号池間側溝内)	1回											40	40
		草木運搬						○		○		○		150m ³	
3	常光浄水場	平地除草	2回				○		○				7,500	15,000	
		平地・斜面除草(松林)	1回											8,000	8,000
		斜面除草	2回				○		○					1,820	3,640
		平地除草・伐採(天日乾燥床)	1回											1,200	1,200
		草木運搬						○		○		○		150m ³	
4	深萩配水場	斜面除草	2回				○		○				1,380	2,760	
		平地除草	2回				○		○				700	1,400	
		平地除草(配水池)	2回				○		○					1,313	2,626
		植栽手抜除草	2回				○		○					250	500
5	都田配水場	斜面除草(西側急傾斜地)	2回				○		○				4,798	9,596	
6	都田調整池	平地除草	2回				○		○				66	132	
	庄内第2水源	平地除草	2回				○		○				120	240	
7	協和配水池	平地除草	2回				○		○				90	180	
	呉松配水池	平地除草	2回				○		○				92	184	
8	和地配水池	平地・斜面除草	2回				○		○				271	542	
	伊左地配水池	平地・斜面除草	2回				○		○				246	492	
	伊左地水源	平地除草	2回				○		○				81	162	
9	白州配水池	平地除草	2回				○		○				40	80	
10	半田水源予定地	平地除草	2回				○		○				162	324	
11	豊西水源	平地除草	4回			○	○	○			○		150	600	
12	村櫛配水池・ポンプ場	平地除草	2回				○		○				435	870	
	村櫛受水槽跡地	平地除草	2回				○		○				45	90	
	西丘加圧ポンプ場	平地除草	2回				○		○				87	174	
13	庄和水源	平地除草	2回										124	248	
14	旧常光水源池	平地・斜面除草	5回			○	○	○	○	○			1,000	5,000	
	旧常光水源池	マキ刈込	1回						○				30	30	
		合計											46,450	82,980	

大原浄水場平面図



斜面除草 8,760㎡
 平地除草 1,700㎡
 合計 10,460㎡

大原浄水場平面図（第5配水池）

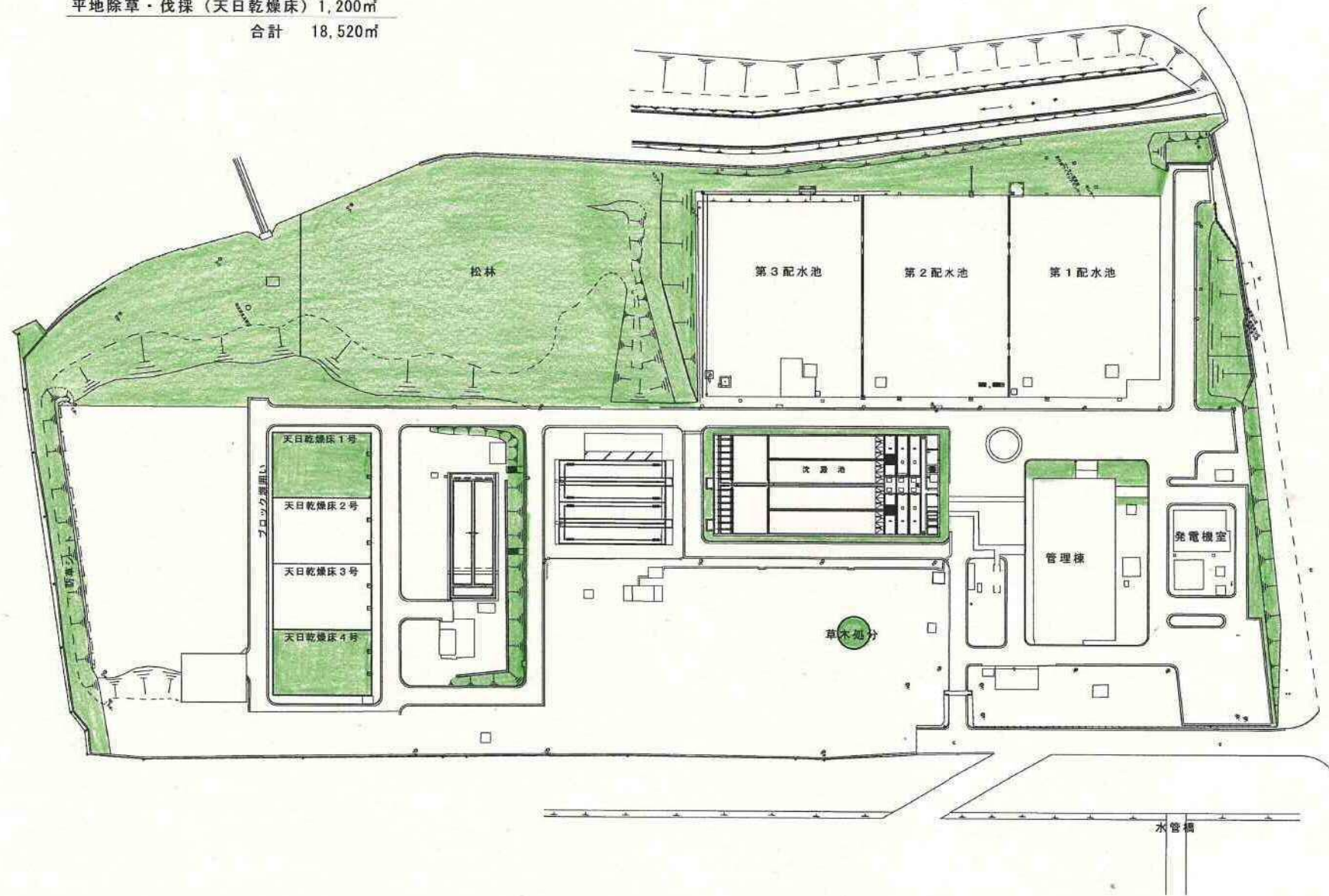


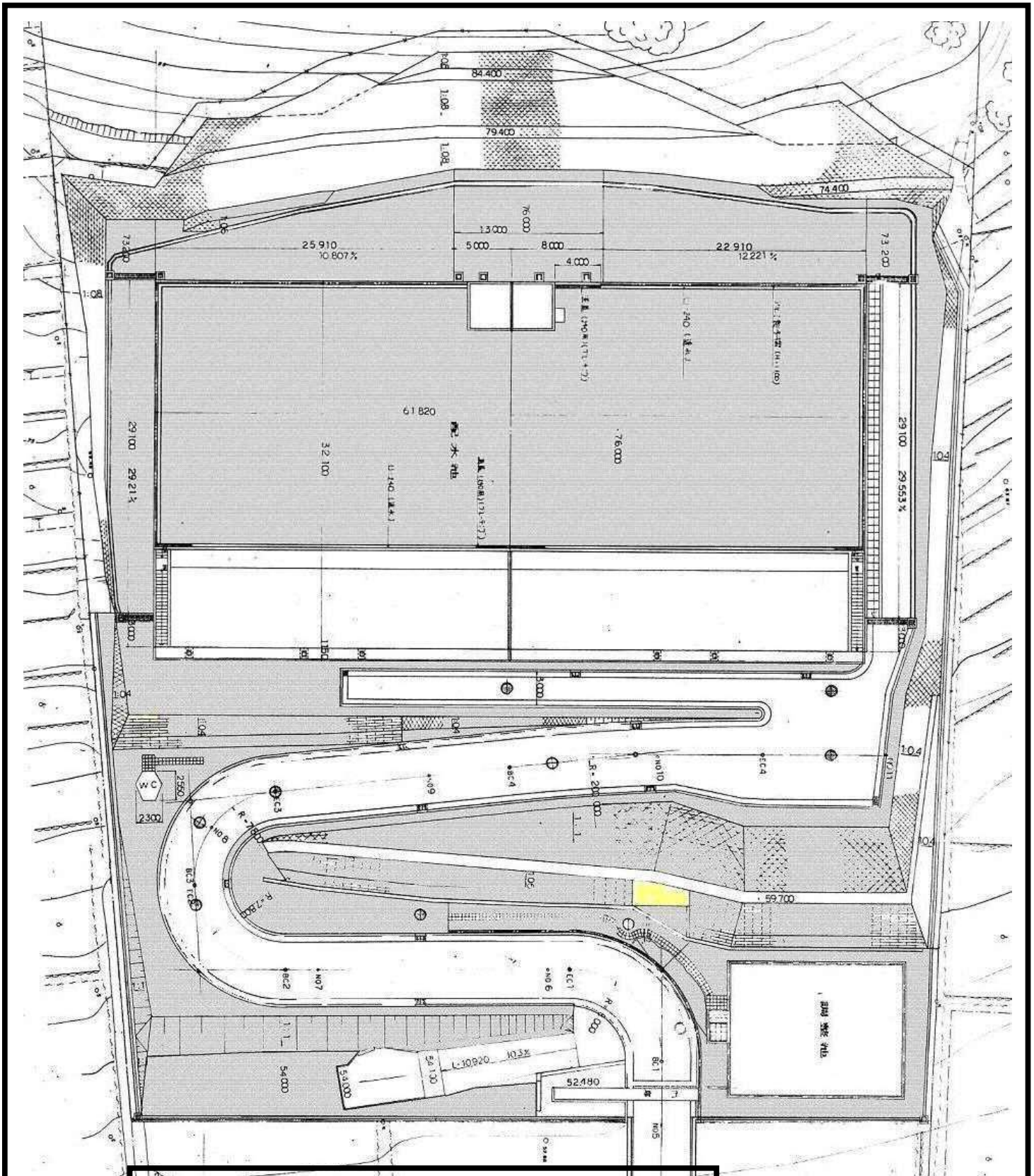
斜面除草（第5配水池）	2,000㎡
斜面除草・伐採（調整池・12号池南側）	2,250㎡
平地除草・伐採（調整池内）	1,700㎡
平地除草・伐採（10・11号池間側溝）	40㎡
合計	5,990㎡

常光浄水場平面図



平地除草	7,500㎡
平地・斜面除草（松林）	8,000㎡
斜面除草	1,820㎡
平地除草・伐採（天日乾燥床）	1,200㎡
合計	18,520㎡





深萩配水場

深萩町304-473

作業内容

除草面積

斜面除草

1,380 m²

平地除草

700 m²

配水池除草

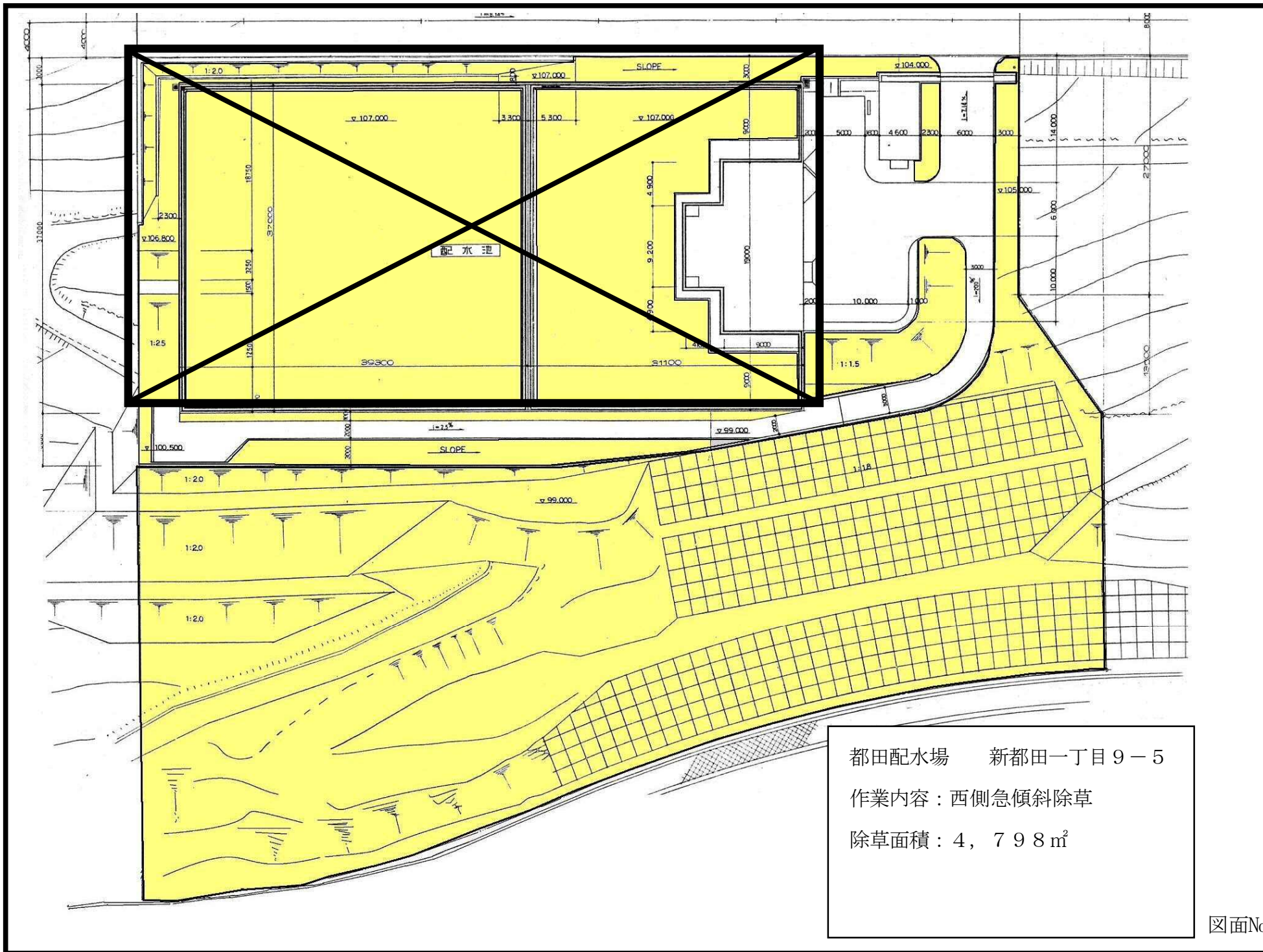
1,313 m²

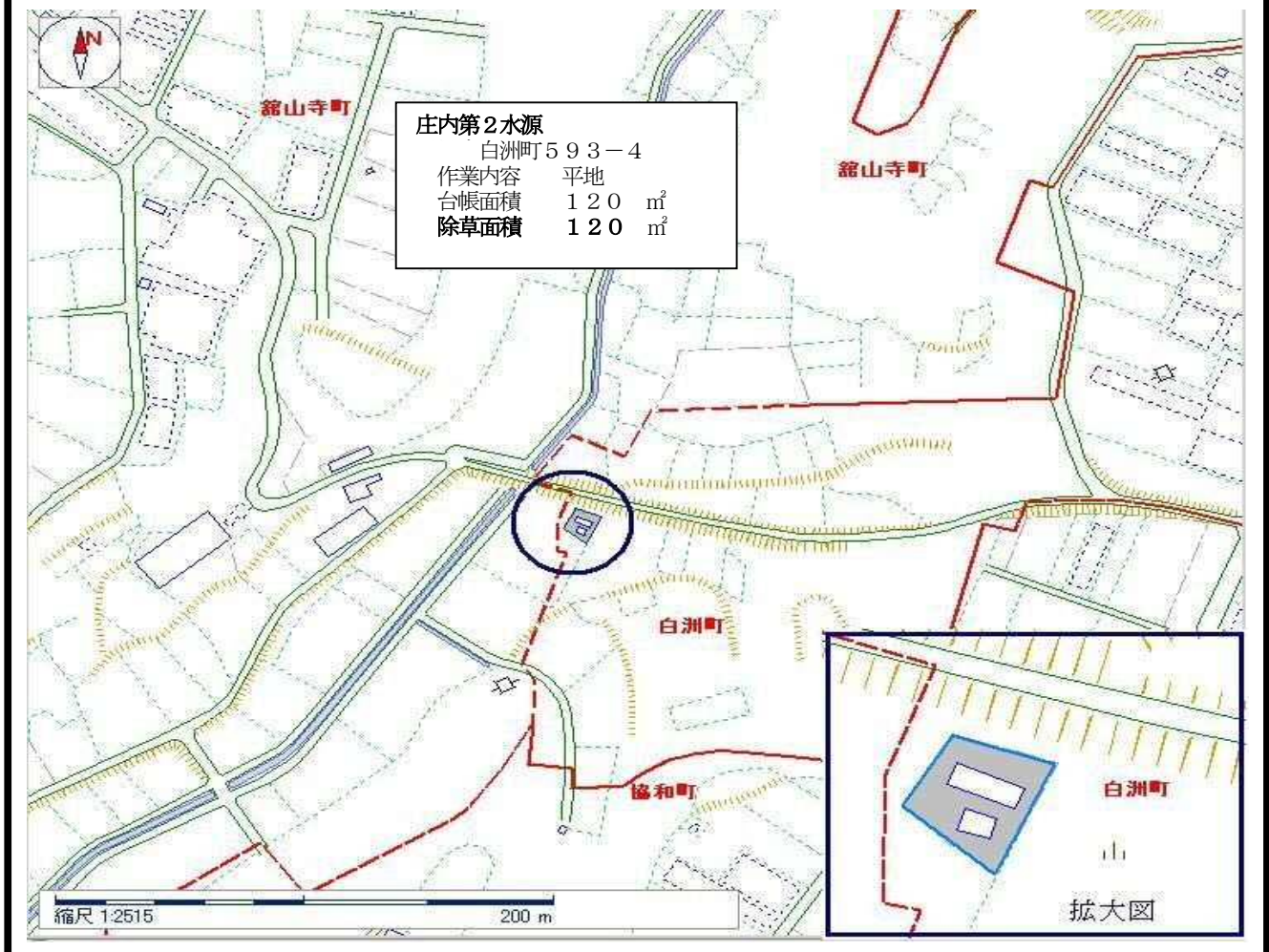
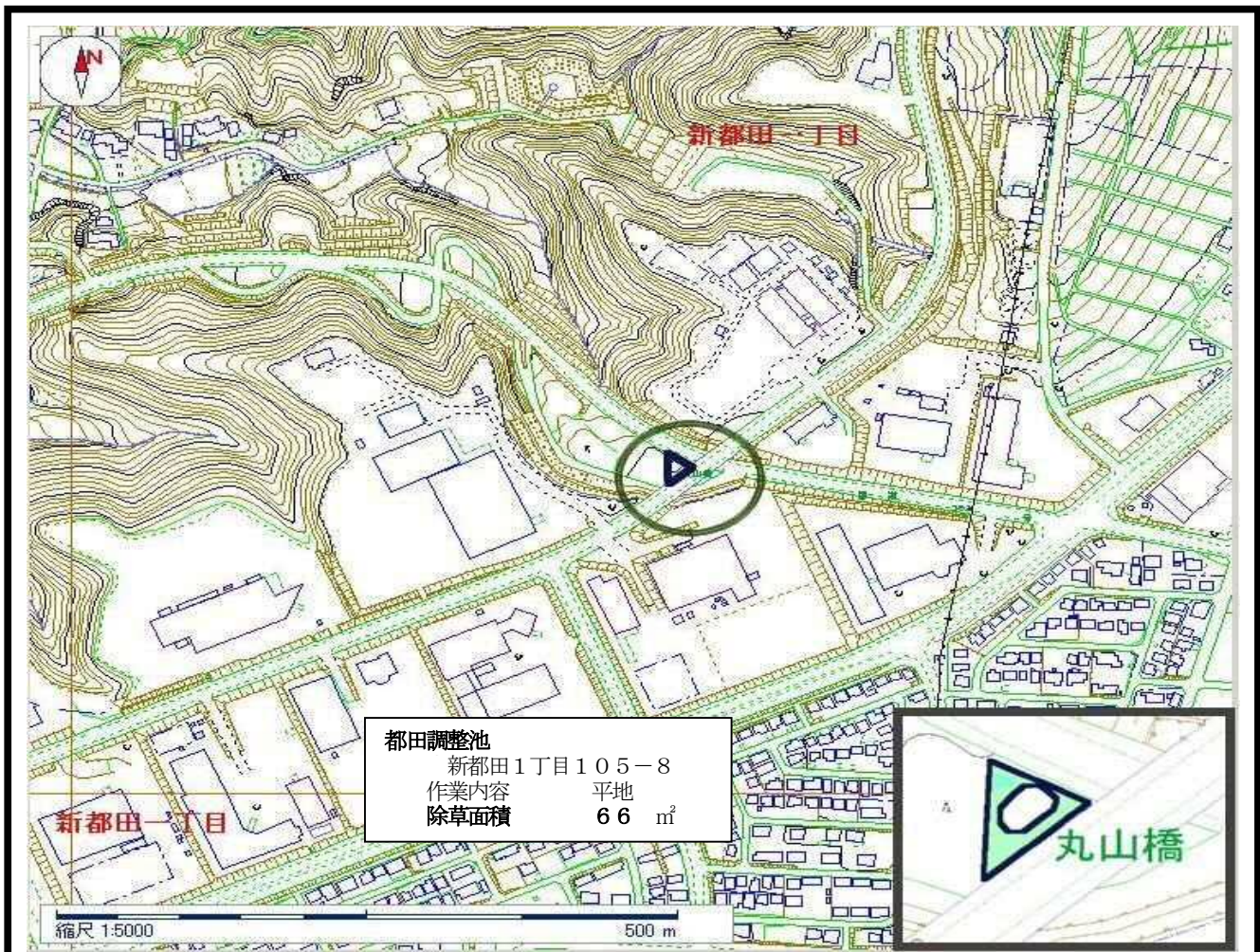
植栽手抜除草

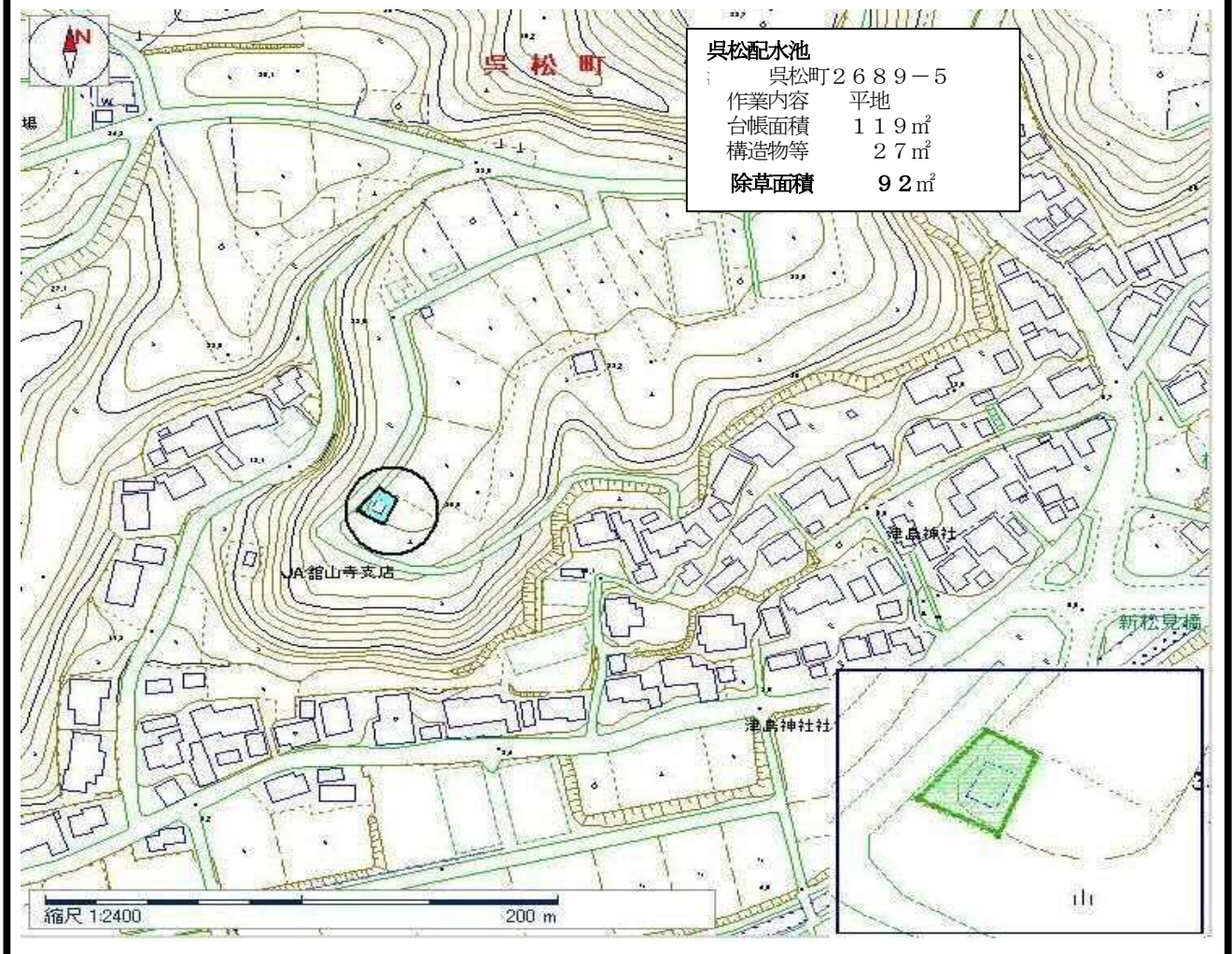
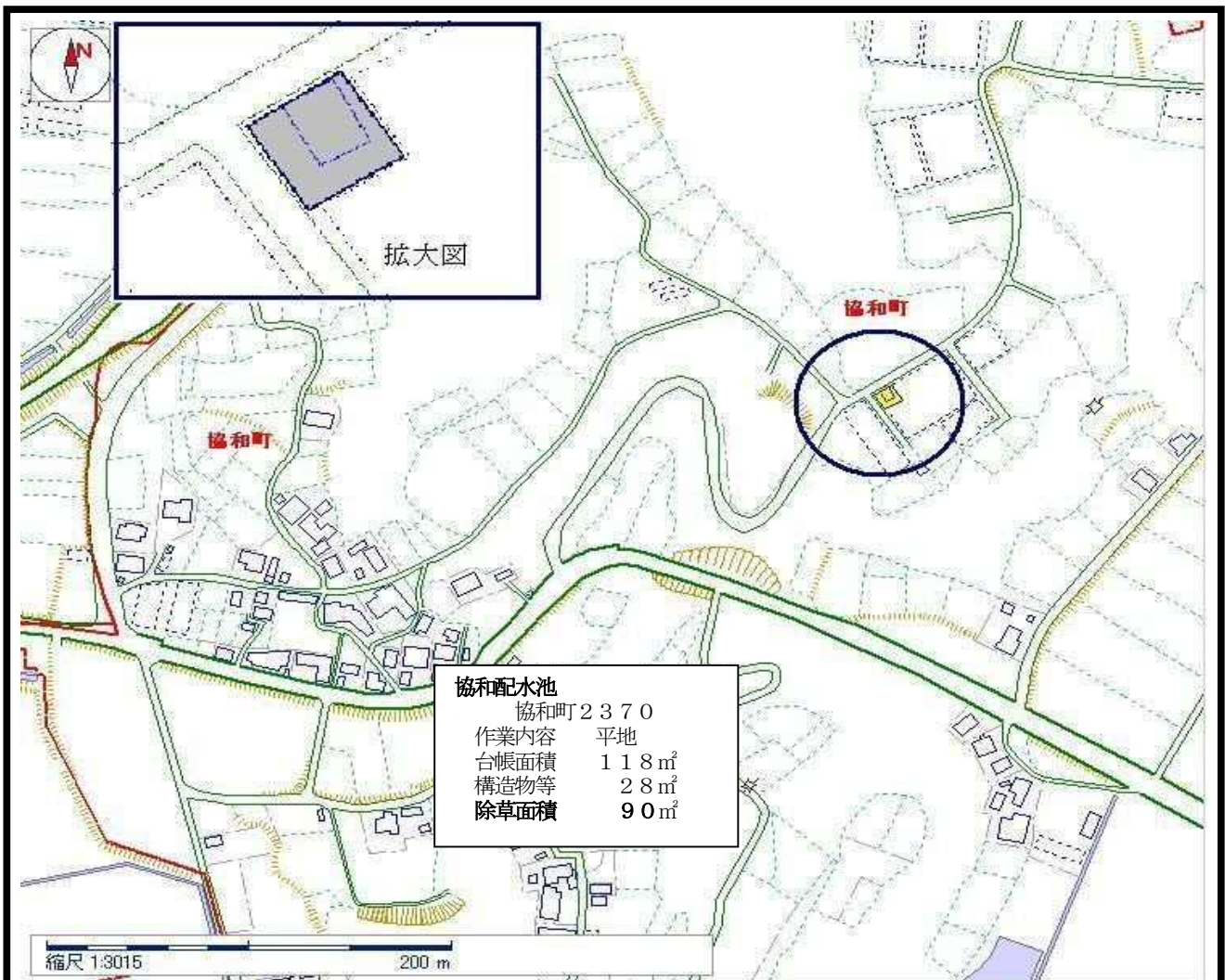
250 m²

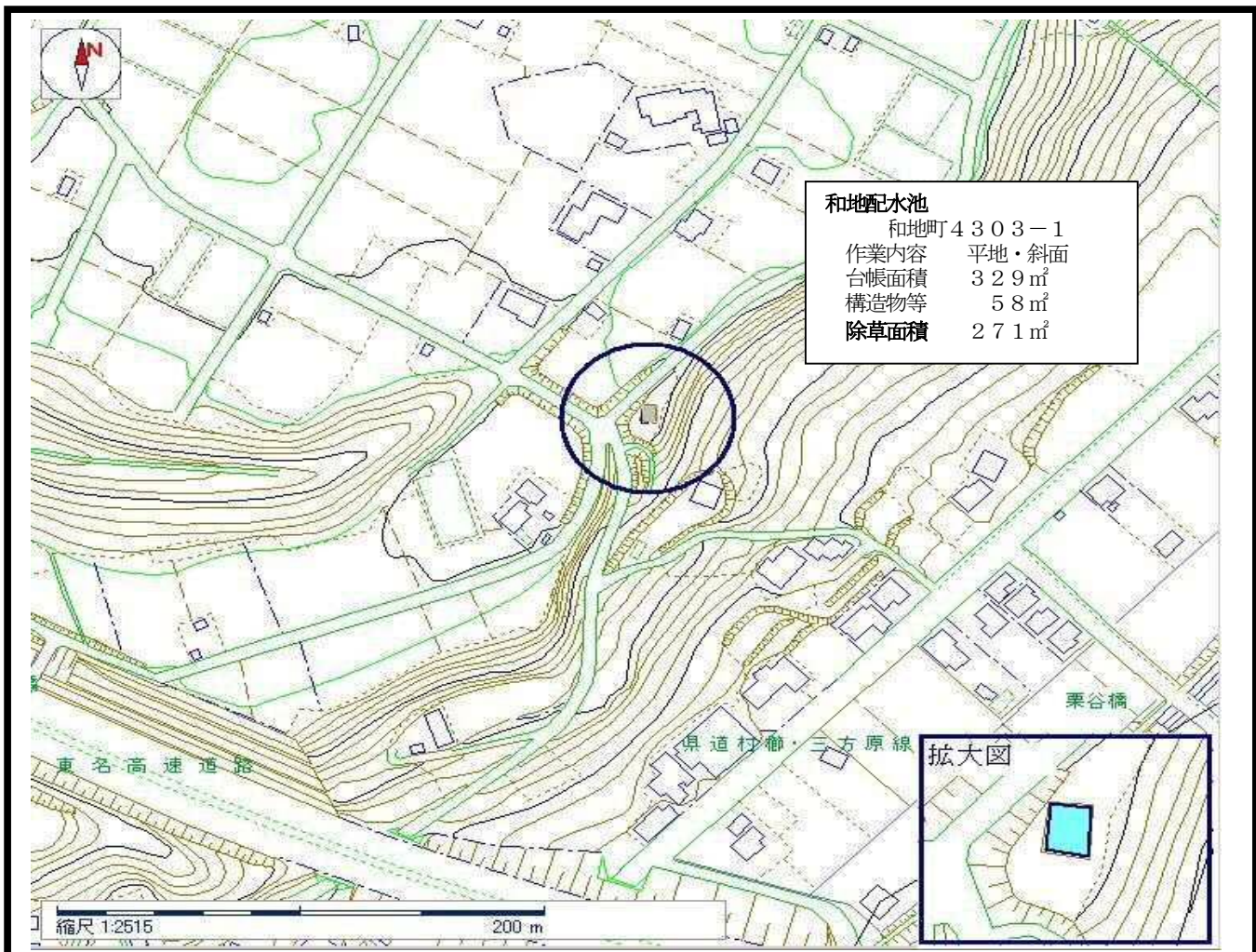
合計

3,643 m²

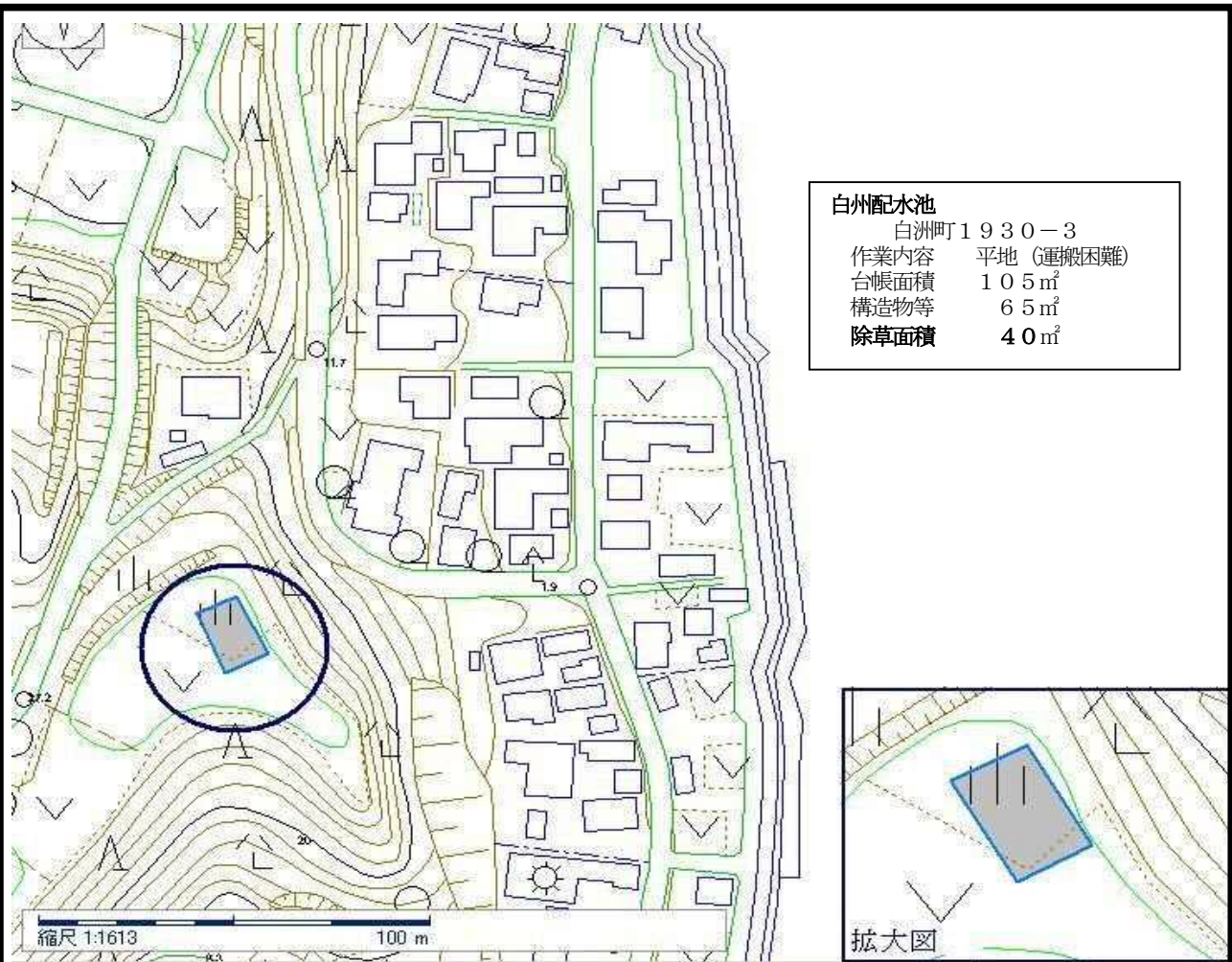






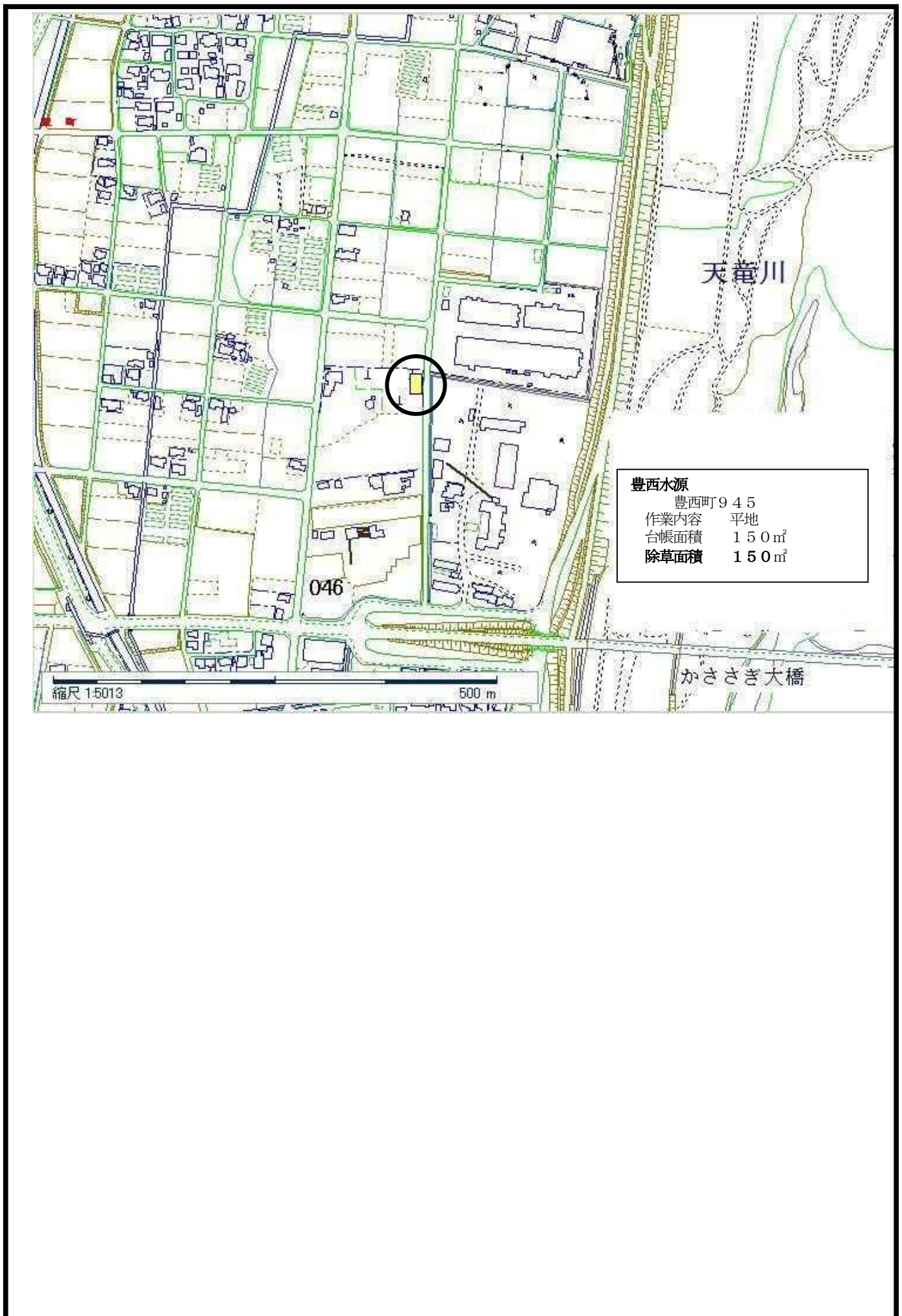


図面No. 8

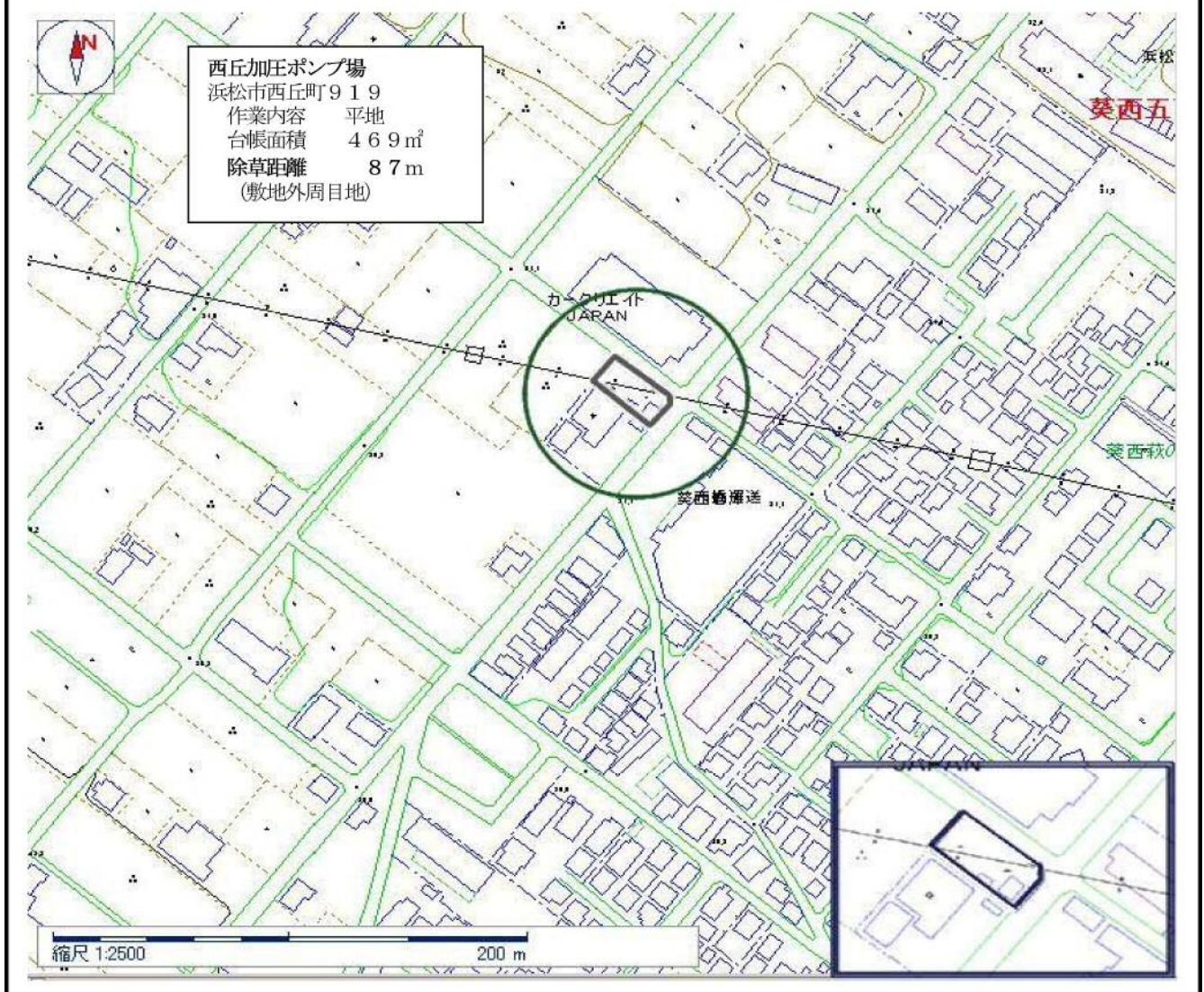
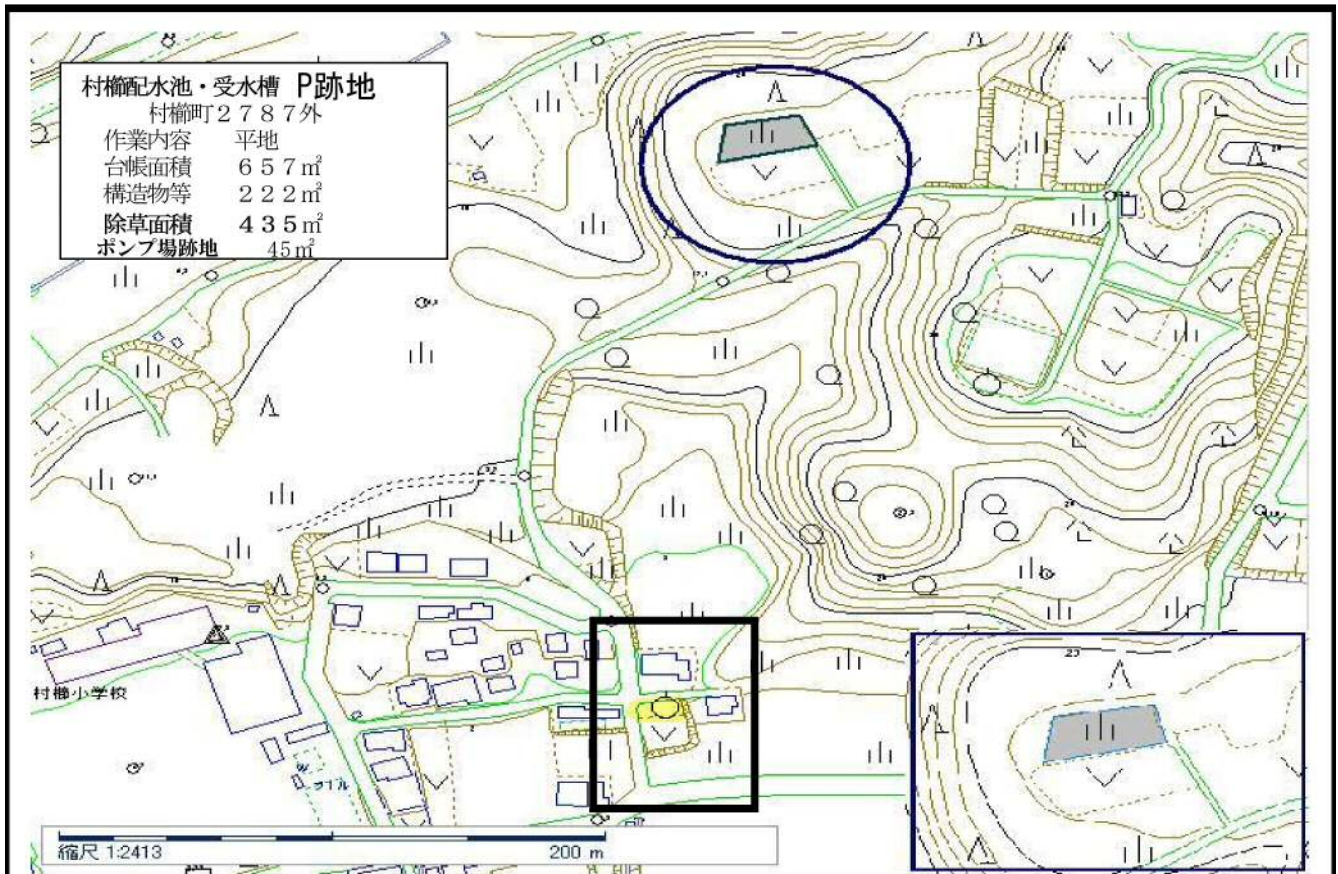


図面No. 9





図面No. 1 1



図面No. 1 2

庄和水源

庄和町1646-10

除草面積 124㎡



旧常光水源地平面図

常光町773

除草面積 1,000㎡

