







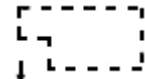




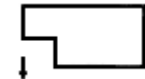



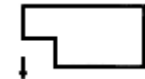
1 承諾書、付近見取図等

	整 理 番 号				4 付近見取図
	公 告 年 月 日				
	指 定 年 月 日				
	指 定 番 号				
1 申請者	住 所				
	氏 名	印			
2 図書作成者	住 所				
	氏 名	印			
	資 格				
3 土地所有者等の承諾書	次の付近見取図、道路断面図及び地籍図のとおり道路の位置の指定・変更・廃止を承諾します。				5 道路断面図
	年 月 日				
	申請者 様				
	関 係 地 番	権 利 別	住 所	氏 名	
				印	
				印	
				印	
				印	
				印	
				印	

- 注 1 印のある欄は、記入しないでください。
 2 不要な文字は、抹消してください。
 3 3欄の権利別は、土地所有権、借地権等又はその土地内の建築物等に関して有する権利について、それぞれ該当するものを記入してください。
 4 3欄の住所及び氏名は、本人(当該土地所有者等)が記入し、押印してください。
 5 5欄の図中の長さの単位は、メートル(小数点以下第2位まで)としてください。

2 地籍図(実測図及び公図写し)



凡例 方位 	申請する 道路の位置		既存道路		敷地界		下水		予定建築物 (用途を記入 すること。)		
	予定する 道路の位置		廃止される 道路の位置		町界		塀		既存建築物 (用途を記入 すること。)		
指定された道路の 位置及び建築線				(指定年月日及び指定 番号を記入すること。)		都市計画 路線		井戸		主要出入口	

申請者 住所氏名		図面作成者 住所氏名	
-------------	---	---------------	---

- 注 1 図面中に地番及び氏名をそれぞれ記入してください。
 2 方位は、1の4欄の図中の方位と一致させてください。
 3 道路の長さの単位は、メートル(小数点以下第2位まで)としてください。
 4 1の承諾書、付近見取図と2の地籍図(実測図及び公図写し)を別様にする場合は、1の3欄の土地所有者等の記名押印に用いた印章で割印をしてください。