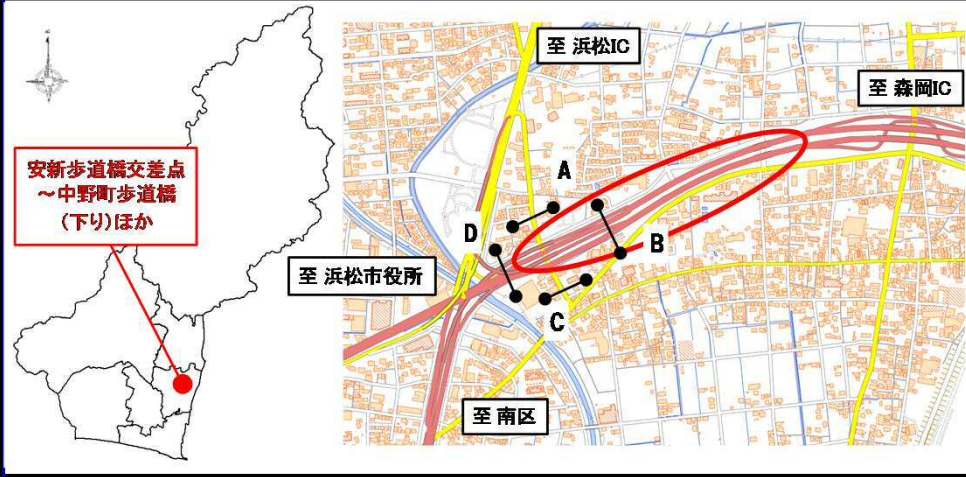
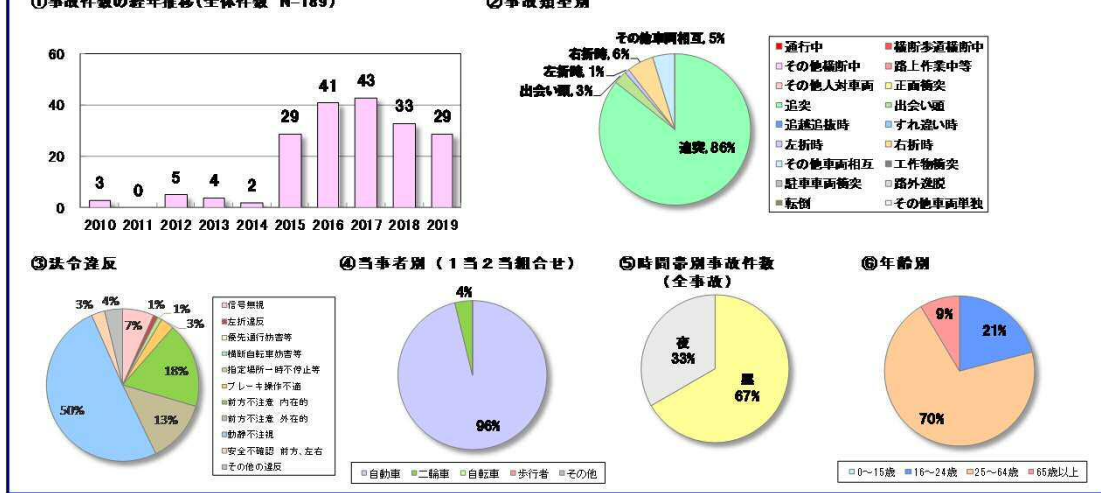


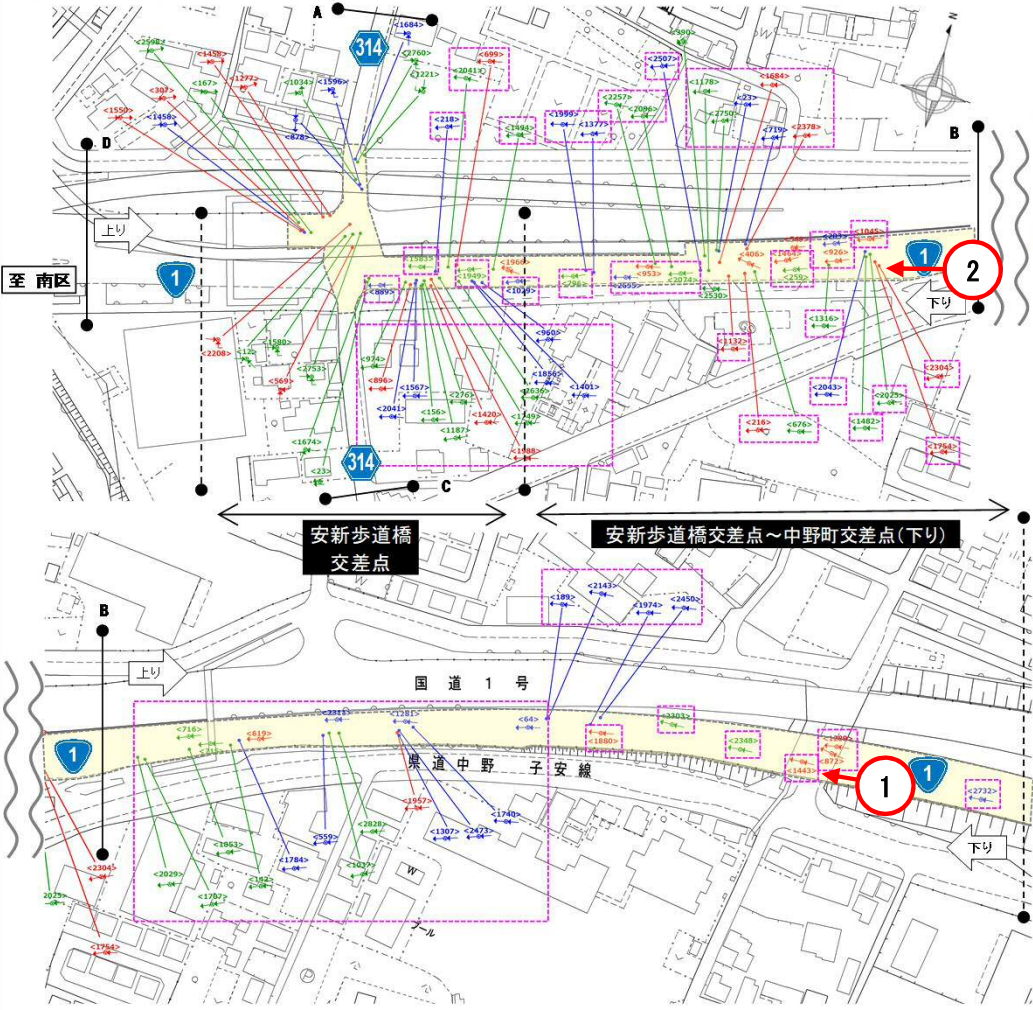
位置図



事故発生状況概要 (2017~2019合計)



事故発生状況図 (2017~2019)



○ 事故類型 (※1)

事故類型	記号	事故類型	記号
対面通行中	01	すれ違い時	30
算定通行中	02	左折時	21
横断歩道横断中	03	右折直進	32
人横断歩道横断中	04	その他	33
対面歩道横断中	05	その他	34
歩道の横断中	06	電柱	41
路上直進中	07	横断	42
路上作業中	08	分岐等・安全島	43
路上停止中	09	防護柵等	44
その他	10	家庭等	45
正面衝突	21	橋梁・橋脚	46
追突	22	その他	47
追突	23	崖	48
追突	24	踏切	49
出会い頭	25	踏切	50
追突	26	踏切	51
追突	27	その他	52
追突	28	その他	53
追突	29	踏切	54
追突	30	踏切	55
追突	31	踏切	56
追突	32	踏切	57
追突	33	踏切	58
追突	34	踏切	59
追突	35	踏切	60
追突	36	踏切	61
追突	37	踏切	62
追突	38	踏切	63
追突	39	踏切	64
追突	40	踏切	65
追突	41	踏切	66
追突	42	踏切	67
追突	43	踏切	68
追突	44	踏切	69
追突	45	踏切	70
追突	46	踏切	71
追突	47	踏切	72
追突	48	踏切	73
追突	49	踏切	74
追突	50	踏切	75
追突	51	踏切	76
追突	52	踏切	77
追突	53	踏切	78
追突	54	踏切	79
追突	55	踏切	80
追突	56	踏切	81
追突	57	踏切	82
追突	58	踏切	83
追突	59	踏切	84
追突	60	踏切	85
追突	61	踏切	86
追突	62	踏切	87
追突	63	踏切	88
追突	64	踏切	89
追突	65	踏切	90
追突	66	踏切	91
追突	67	踏切	92
追突	68	踏切	93
追突	69	踏切	94
追突	70	踏切	95
追突	71	踏切	96
追突	72	踏切	97
追突	73	踏切	98
追突	74	踏切	99
追突	75	踏切	100

○ 記号 記号の意味

○	注目事故①
○	対象箇所影響範囲
○	2017年事故
○	2018年事故
○	2019年事故
○	当事者記号
○	自動車(普通)
○	自動車(軽)
○	二輪車(含原付)
○	自転車
○	歩行者
○	自動車、電車等
○	駐停車両面
○	ただし、番号等も、
○	位置を併記する(各警察署)
○	○



写真①



写真②

