

見たい!  
撮りたい!  
歩きたい!



©浜松市

# 近くの絶景 直虎ビューポイント

浜松市浜名区の北地域は、  
浜名湖や都田川、赤石山脈の余脈の山々が連なる、  
市街地から中山間地域まで様々な眺望をもつ地域です。


「大河ドラマ『おんな城主 直虎』で高まった、北地域の魅力再認識に活かしたい」

「豊富な眺望をみんなに楽しんでもらいたい」

そんな思いから生まれた11カ所の“直虎ビューポイント”。

見て、撮って、歩いてお楽しみいただけます。

ぜひ足を運んでみませんか？



北区直虎ビューポイント絵画コンテスト2023  
最優秀賞作品「細江公園展望台からの絶景」  
三ヶ日町 大野久生さん

\\ ノルディックウォークがおすすめ! //  
絶景と一緒に道中の自然も楽しもう。

地元民  
おすすめ  
**二三月峠展望台コース**  
気賀駅 ← 片道約3.3km → 二三月峠展望台

私のおすすめは、天浜線気賀駅から細江公園展望台を經由して二三月峠展望台のコース。気賀のまち並みを散策しながら、2つの展望台を目指します。遊歩道が整備されているため、初めての方でも気軽に楽しめます。細江公園展望台は夕焼けや夜景も素敵ですよ。

細江町在住 木俣契一さん



地元民  
おすすめ  
**竜ヶ石山コース**  
竜ヶ岩洞 ← 片道約2.5km → 竜ヶ石山

私のおすすめは、引佐町の竜ヶ岩洞から竜ヶ石山のコース。ハイキングコースが整備されており、山頂からは富士山や浜松市街・浜名湖を一望することができます。また、山頂周辺にはカルスト地形や「竜の爪岩」と呼ばれる大岩など、見所がいっぱいです。


引佐町在住 立岩恵子さん



ノルディックウォークとは、2つのポールを使いながら歩くスポーツです。ポールを使うことで、背筋を伸ばし、広い歩幅で歩くことができます。日頃の運動不足対策だけでなく、認知症予防にも効果があると言われてますよ。


# アクセス マップ

**1**




**滝沢展望台**  
ビューポイントの中で唯一南東方面が開け、アクトタワーや市街、遠くには小笠山まで望めます。夜景スポットとしても人気です。  
浜名区滝沢町1-121  
※駐車場あり

**2**



**井伊谷城跡**  
井伊氏の城館跡。大河ドラマで有名になった「井伊の里」を一望できます。桜の名所としても知られ、夜桜がとても綺麗です。  
引佐支所(浜名区引佐町井伊谷616-5)から徒歩15分


**3**



**高山展望台**  
展望台からは360°のパノラマ。まるで猪鼻湖を囲む箱庭のような風景です。山野草や野鳥の自然観察もできます。  
高山ふれあいの森駐車場(浜名区三ヶ日町宇志1420-1)から徒歩15分



**4**




**細江公園**  
大河ドラマに登場した気賀のまちなみや、都田川・みをつくし橋が一望できます。遊具や遊歩道も整備されているのでご家族におすすめ。  
浜名区細江町気賀995-1  
※駐車場あり

**5**




**久留女木の棚田**  
大河ドラマに登場した「井伊の隠し田」。日本の棚田百選にも選出されています。「竜宮小僧の伝説」発祥の地としても有名です。  
旧久留女木小学校体育館(浜名区引佐町西久留女木63-4)から徒歩15分

**6**




**富霧山山頂**  
山頂の展望台からは、三河湾まで見渡せ、その眺望は一見の価値があります。山頂までの道のりは長いですが、挑戦してみてください。  
奥山駐車場(浜名区引佐町奥山1523)から徒歩約90分

**7**



**三岳城跡**  
国指定史跡の井伊氏の本城。山頂からは三方原台地から遠州灘まで広範囲を見渡せます。急な山道もありますので、山登りの装備は万全に。  
御獄神社駐車場(浜名区引佐町三岳597)から徒歩約40分

**8**



**二三月峠展望台**  
展望台からは富士山が見えます。奥浜名湖が一望でき、東名高速道路、大草山や細江町のまち並みなどを眼下に収めることができます。  
細江公園駐車場(浜名区細江町気賀995-1)から徒歩約30分

**9**



**奥浜名湖展望公園**  
浜名湖の大パノラマ、大河ドラマに登場した「気賀のまち」や「堀川城跡」を一望できます。東名高速道路を望む夜景スポットとしても人気。  
奥浜名湖展望公園(浜名区細江町気賀)  
※駐車場あり

**10**



**尉ヶ峰山頂**  
西は猪鼻湖、東は遠州灘、眼下には「気賀のまち」を眺めることができます。山頂に至るには複数のハイキングコースがあり難度も異なります。  
細江公園駐車場(浜名区細江町気賀995-1)より徒歩120分(およそ5km)

**11**



**竜ヶ石山山頂**  
ハイキングコースが整備され、山頂からは「井伊の里」を見渡すことができます。遠州灘や、天気によれば富士山も望めます。  
竜ヶ岩洞駐車場(浜名区引佐町田畑193)から徒歩およそ60分