

---

# ハザードマップを 閲覧・印刷する方へ

---

スマートフォン

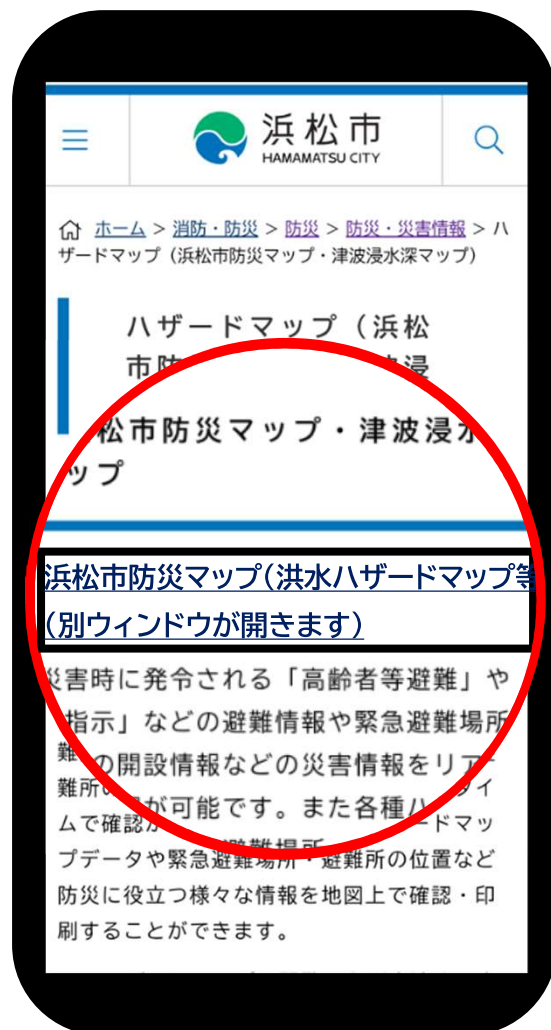
# 1. 浜松市公式ホームページ ホーム画面



① スワイプ(スライド)して画面の中間の領域を表示

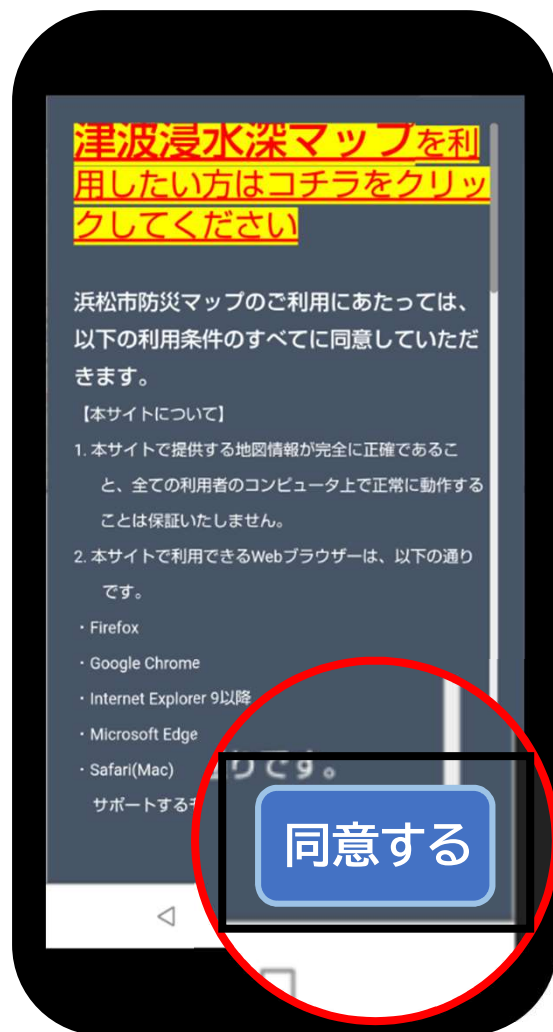
② 「ハザードマップ」をタップ(選択)

## 2. ハザードマップ(浜松市防災マップ・津波浸水深マップ)画面



「浜松市防災マップ(洪水ハザードマップ等)(別ウィンドウが開きます)」をタップ(選択)

### 3. 浜松市防災マップ 利用条件画面



※重要な説明事項  
があります

利用条件を最後  
まで確認後、

「同意する」を  
タップ(選択)

# 4. 浜松市防災マップ スタート画面

## 【レイヤーリストを表示】



### レイヤーリストで情報を選ぶ

- ① スワイプ(スライド)してレイヤーリストの情報を確認
  - ② チェックボックスをタップ(選択)して情報を選ぶ
    - ・「レイヤーリスト」の各情報の文字の上をタップすると「凡例」が閲覧できます。表示されない場合、表示された語句の上を再度タップすることで、「凡例」が閲覧できます。
  - ③ 必要のない情報はチェックを外す
- ※ 本市では、洪水ハザードマップについて、平成27年の水防法改正に基づき、想定しうる最大規模の降雨による「洪水浸水想定区域」等の公表をしています。
- ハザードマップを印刷する際には、洪水浸水想定区域について(想定最大規模)を選んでください。

## 5. 浜松市防災マップ 地図上の任意の場所の閲覧



住所、施設名を入力後、「Q」をタップ(選択)して、場所を検索

- ※ レイヤーリストで選んだ情報、場所の検索結果を地図上に重ねて閲覧できます。
- ※ 地図上の任意の場所をピンチアウト(拡大)して、明瞭に閲覧できます。
- ※ 画面上の地図部分を大きく表示したい場合は、「☰」や「✕」をタップして必要のないウィンドウを閉じてください。

## 6. 浜松市防災マップ その他の操作メニュー



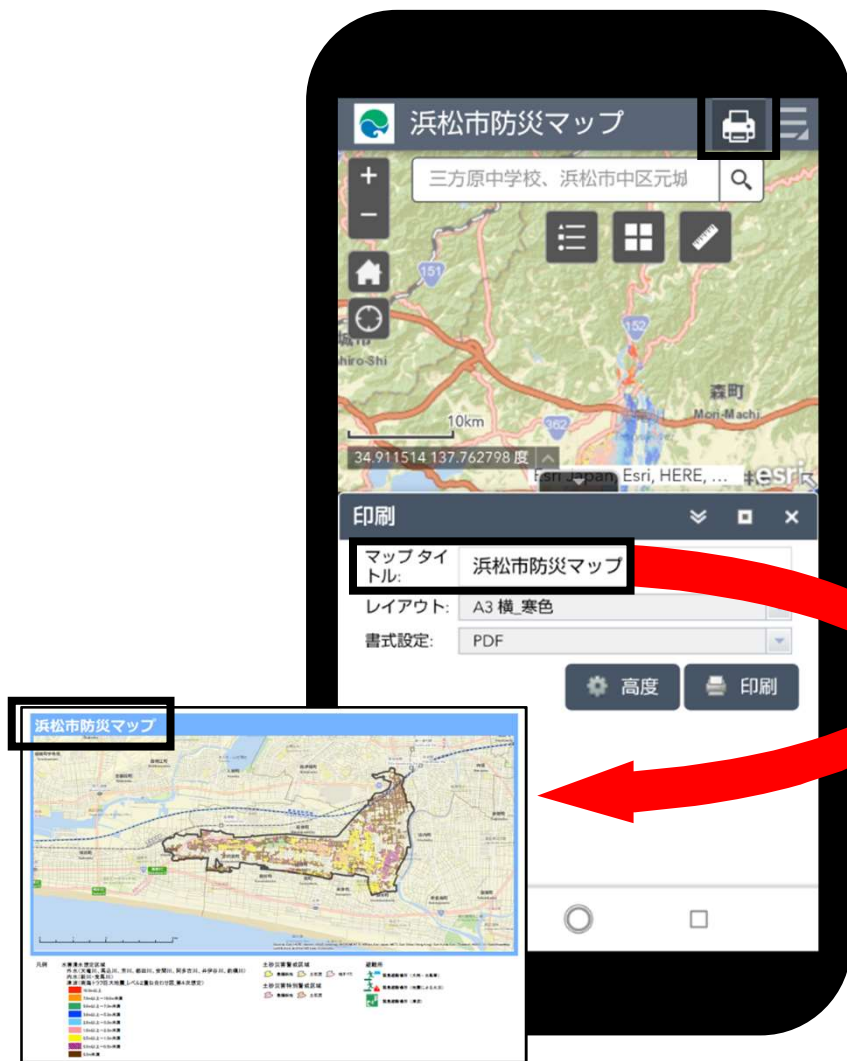
「☰」をタップ(選択)すると、その他のアイコンが表示されます。

a 「🖨️」印刷

b 「ℹ️」インフォメーション

(「🗨️」レイヤーリスト)

## 6. -a 浜松市防災マップ 印刷

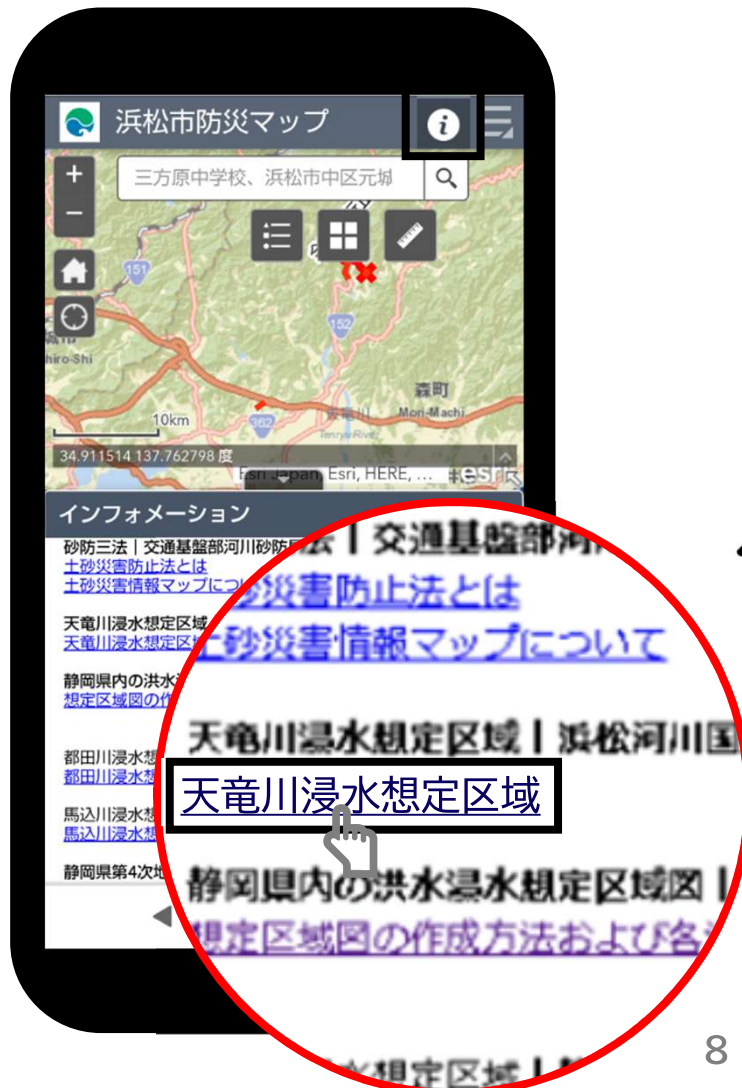


☞ 「マップタイトル」に  
タイトルを入力すると、印刷  
時、左上の「浜松市防災マッ  
プ」の表示が、入力したタイト  
ルに変更されて印刷されま  
す。

※「書式設定」し、作成した  
ファイルの閲覧・印刷がで  
きない場合は、  
お使いのスマートフォンの  
機種のアプリケーション(ア  
プリ)や基本ソフトウェア  
(OS)に依存しますので、  
販売店にご確認すること  
をお勧めします。



## 6.-b 浜松市防災マップ インフォメーション



インフォメーションの

リンク先より詳細説明、最新  
情報、参考情報等を閲覧

知りたい情報の下線の文字の  
上をタップ(選択)すると外部  
のウェブページを表示します。

(リンク先でのウェブページ閲  
覧方法等については、それぞ  
れのウェブページ管理者へお  
問合せください。)

## 6.-b 浜松市防災マップ インフォメーション



インフォメーションのお問合せ先

静岡県交通基盤部  
河川砂防局砂防課  
電話番号 054-221-3044

国土交通省中部地方整備局  
浜松河川国道事務所  
電話 053-466-0111

静岡県交通基盤部  
河川砂防局河川企画課  
電話 054-221-3038

静岡県危機管理部  
危機政策課  
電話 054-221-3731

浜松市役所上下水道部  
下水道工事課  
(中区住吉五丁目13-1)  
電話 053-474-7514

浜松市役所土木部  
河川課  
電話 053-457-2451

浜松市役所土木部  
道路保全課  
電話 053-457-2425

浜松市役所 危機管理課  
電話 053-457-2537

# 参考

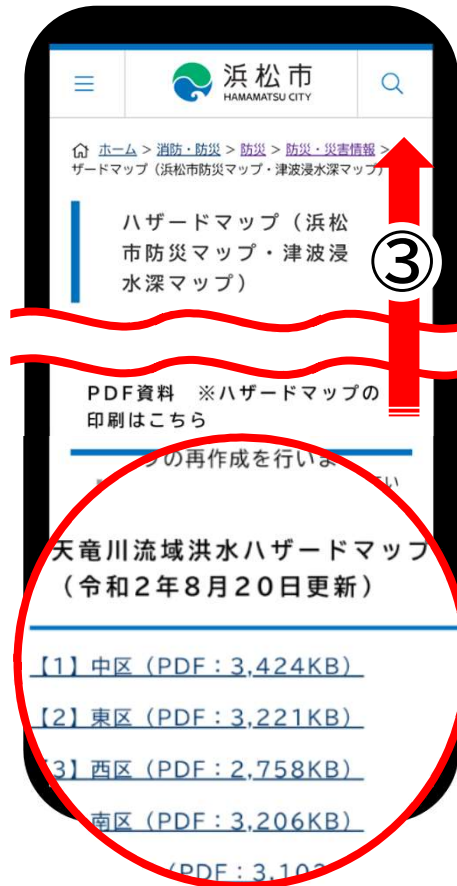
## 定型資料(PDF)のハザードマップ 洪水ハザードマップ・土砂災害ハザードマップ

1. 浜松市公式ホームページ  
ホーム画面



- ① スワイプ(スライド)して画面  
の中間の領域を表示
- ② 「ハザードマップ」をタップ  
(選択)

2. ハザードマップ(浜松市防災マップ・津波浸水深マップ)画面



- ③ スワイプ(スライド)して  
「PDF資料 ※ハザードマッ  
プの印刷はこちら」の  
定型資料(PDF)の  
★主要河川流域ごとの洪水  
ハザードマップ  
★土砂災害ハザードマップ  
を確認

# 参考

## 定型資料(PDF)のハザードマップ 洪水ハザードマップ・土砂災害ハザードマップ

### 2. ハザードマップ(浜松市防災マップ・津波浸水深マップ)画面



#### ④ 閲覧・印刷する情報をタップ(選択)

※ 発行日時点の情報です。ハザードマップの発行日を必ずご確認ください。  
(印刷したマップの右下に記載)

※ PDF資料の閲覧・印刷ができない場合は、お使いのスマートフォンの機種のアプリケーション(アプリ)や基本ソフトウェア(OS)に依存しますので、販売店にご確認することをお勧めします。

# 参考

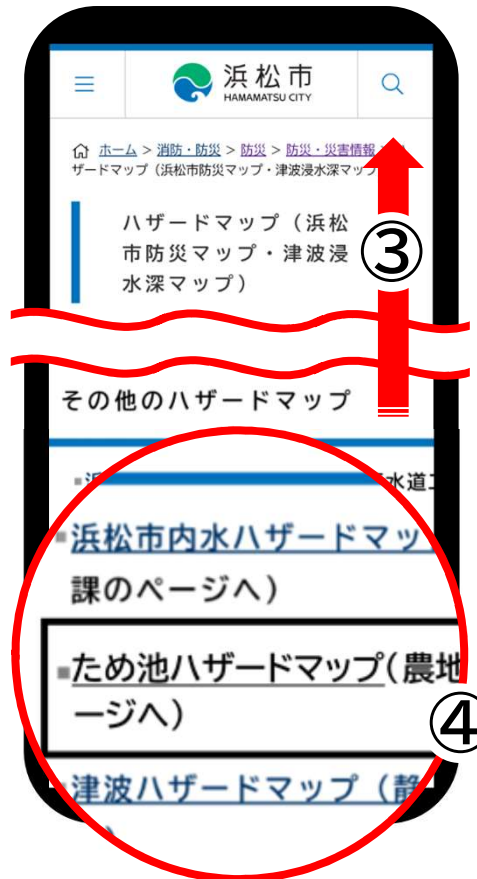
## 定型資料(PDF)のハザードマップ ため池ハザードマップ

1. 浜松市公式ホームページ  
ホーム画面



- ① スワイプ(スライド)して画面の中間の領域を表示
- ② 「ハザードマップ」をタップ(選択)

2. ハザードマップ(浜松市防災マップ・津波深水深マップ)画面

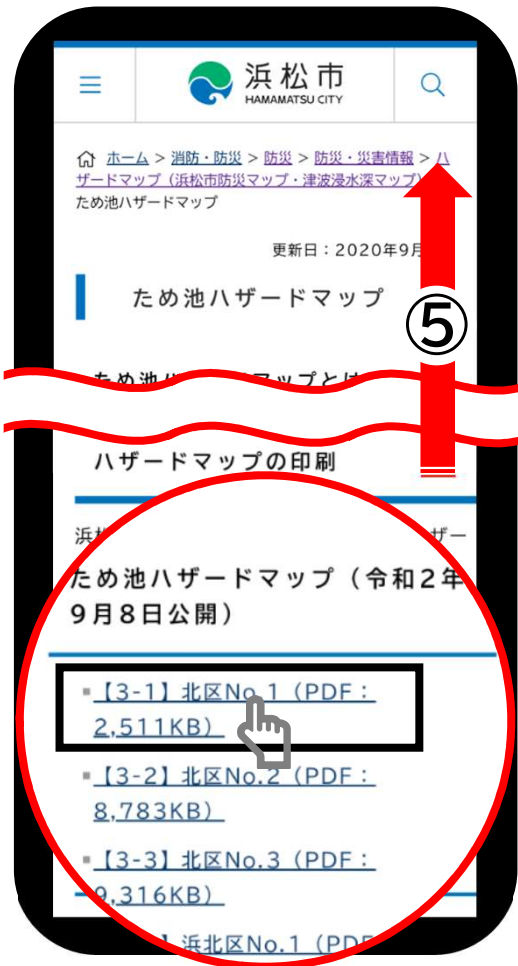


- ③ スワイプ(スライド)して画面の下部の領域「その他のハザードマップ」を表示
- ④ 「ため池ハザードマップ」をタップ(選択)

# 参考

## 定型資料(PDF)のハザードマップ ため池ハザードマップ

### 3. ため池ハザードマップ画面



- ⑤ スワイプ(スライド)して「ハザードマップの印刷」の「ため池ハザードマップ」の定型資料(PDF)の閲覧・印刷する情報をタップ(選択)

※お問合せ先

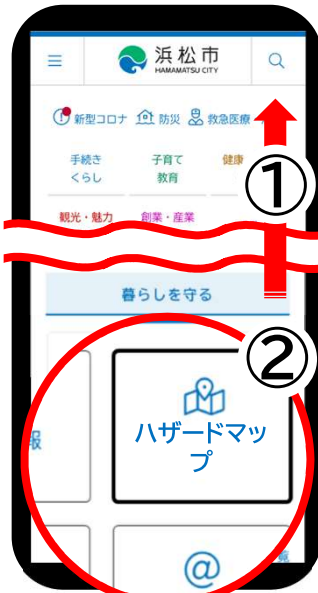
浜松市役所産業部農地整備課  
電話 053-457-2315

※ PDF資料の閲覧・印刷ができない場合は、お使いのスマートフォンの機種のアプリケーション(アプリ)や基本ソフトウェア(OS)に依存しますので、販売店にご確認することをお勧めします。

# 参考


## 定型資料(PDF)のハザードマップ 浜松市地震防災マップ

1. 浜松市公式ホームページ  
ホーム画面



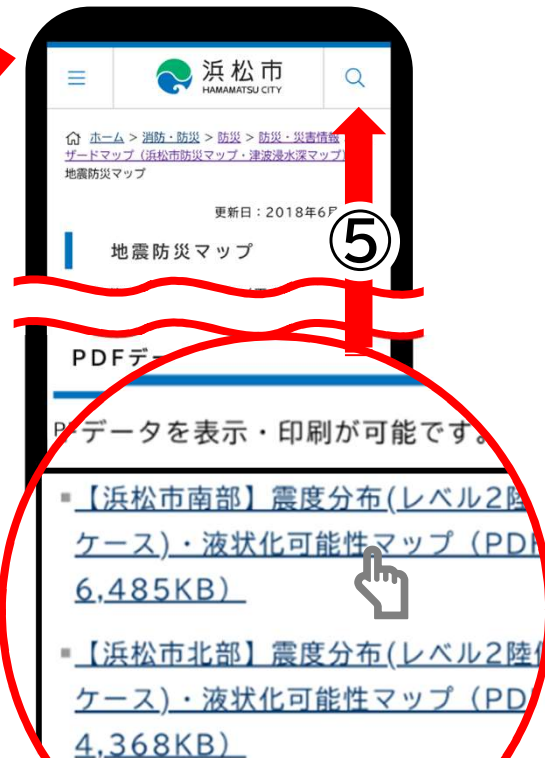
- ① スワイプ(スライド)して画面の中間の領域を表示
- ② 「ハザードマップ」をタップ(選択)

2. ハザードマップ(浜松市防災マップ・津波深水深マップ)画面



- ③ スワイプ(スライド)して画面の下部の領域「その他のハザードマップ」を表示
- ④ 「浜松市地震防災マップ」をタップ(選択)

3. 地震防災マップ画面



- ⑤ スワイプ(スライド)して「PDFデータ」の定型資料(PDF)の閲覧する情報をタップ(選択)



# 参考

## 「高潮ハザードマップ」について

よくお問合せいただきます「高潮浸水想定区域図」については、まだ浜松市では公表していません。静岡県が、公表のための準備をすすめています。

### お問合せ先

静岡県交通基盤部河川砂防局 河川企画課  
電話 054-221-2458

浜松市危機管理課 令和3年11月1日作成  
(電話 053-457-2537)